

Strategický plán rozvoje obce

Číčovice



Ekonomické a právní poradenství s.r.o.

Strategický plán rozvoje obce Číčovice

Zadavatel: Obec Číčovice
Adresa: Číčovice 16, 252 68 Středokluky
IČ: 00241130
Zástupce: Marie Chuchutová, starostka
Telefon;;; 233 901 246
WWW oficiální: www.cicovice.cz
e-mail oficiální: info@cicovice.cz

Zpracovatel: Ekonomické a právní poradenství s.r.o.
Adresa: třída T.G.Masaryka 1454, 413 01 Roudnice nad Labem
IČ: 0027279715
Kontaktní osoba: Ing. Jiří Novák, jednatel
Telefon/fax: 724 486 161
WWW oficiální: WWW.epp.cz
E-mail oficiální: jnovak@epp.cz

Obsah

1. Úvod.....	4
1.1 Význam strategického plánu.....	4
1.2. Postup při zpracování strategického plánu	4
1.3. Struktura strategického plánu	6
2. Základní profil obce Číčovice	7
2.1. Identifikační údaje.....	7
2.2. Historie a současnost obce.....	8
2.3. Demografické údaje	10
2.3.1. Vývoj počtu obyvatel.....	10
2.3.2. Věková struktura	12
2.3.3. Vzdělanostní struktura	12
2.4. Ekonomika, trh práce	13
2.4.1. Hospodářská činnost.....	13
2.4.2. Nezaměstnanost.....	15
2.5. Občanská vybavenost a služby	18
2.6. Doprava a technická infrastruktura	19
2.6.1. Dopravní infrastruktura.....	19
2.6.2. Technická infrastruktura	20
2.7. Cestovní ruch a životní prostředí	21
2.7.1. Poloha obce a vazba na okolí	21
2.7.2. Životní prostředí	21
Odpadové hospodářství	22
2.8. Spolupráce obce s okolními obcemi jinými subjekty.....	23
2.8.1. Členství ve svazku.....	23
2.9. Soulad s rozvojovými strategiemi	25
2.9.1. Územní plán	25
2.9.2. Strategický plán rozvoje kraje.....	25
2.9.3. Strategický plán Leader MAS Vyhledky.....	26
2.10. Veřejná anketa	26
3. Souhrnná SWOT analýza	31
4. Strategická část	33
4.1. Strategická rozvojová vize obce.....	33
4.2. Prioritní oblasti.....	35

Strategický plán rozvoje obce Číčovice

4.3. Strategické cíle.....	35
4.4. Struktura financování	39
4.5. Přehled dotačních programů	40
Příprava období 2014 - 2020	40
Integrovaný regionální operační program pro období 2014-2020	41
Operační program Životní prostředí 2014-2020	41
Integrovaný operační program.....	43
Program rozvoje venkova.....	44
Tematické cíle.....	44
Podporované oblasti	44
Ministerstvo pro místní rozvoj.....	44
Dotační programy Středočeského kraje.....	45
Státní fond dopravní infrastruktury	46
Ministerstvo zemědělství.....	46
Nadace ČEZ.....	46
Nadace Proměny	46
Nadace Partnerství	47
5. Závěr	48

1. Úvod

1.1 Význam strategického plánu

Strategický plán rozvoje obce Číčovice (dále jen strategický plán) je vytvořen jako střednědobý rozvojový dokument, který formuluje rozvojové aktivity a strategické cíle obce Číčovice zejména, pro období let 2020-2025. Základní rámec dokumentu je však formulován dlouhodobě cca do roku 2030. Důvodem je zohlednění dlouhodobé koncepce obce Číčovice při respektování aktuálních střednědobých potřeb a rozvojových tendencí v kratším, předvídatelném období.

Strategické plánování přináší systematický, dlouhodobý a komplexní přístup založený na konsensu místních představitelů a občanů, vycházející ze sdílené představy o společné budoucnosti, který optimalizuje využití lidských a finančních zdrojů dlouhodobým sledováním předem vytýčeného cíle. Spolupracují na něm všichni představitelé obce i další subjekty, významné v rámci obce. Dochází tak k nalezení široké shody na dalším vývoji obce. Odhaluje slabiny i přednosti obce, stanovuje směr jeho dalšího vývoje, zaměřuje aktivity obce na řešení jeho hlavních problémů a určuje priority pro stanovený časový úsek.

Strategický plán je významný nejen pro zvýšení šancí a možností pro získání dotací, ale stává se postupně nezbytností při stanovení jakýchkoliv cílů obce a konkrétních rozvojových projektů. Umožňuje lépe plánovat a hospodařit s finančními prostředky včetně usnadnění přístupu k čerpání prostředků z EU a státního rozpočtu.

Strategický plán je koncepční a rozvojový dokument, jenž vychází ze současného stavu veřejných a soukromých aktivit demografického, ekonomického, sociálního, kulturního a ekologického charakteru na území obce Číčovice.

1.2. Postup při zpracování strategického plánu

Při zpracování Strategického rozvojového plánu obce Číčovice zpracovatel vycházel z obecných principů přípravy a tvorby strategických rozvojových dokumentů a z doporučené struktury, která je využívána v zemích Evropské unie. Při formulaci strategického plánu byly respektovány zásady trvale udržitelného rozvoje, ve kterém budou naplněny potřeby stávajících generací, aniž by byly ohroženy možnosti generací budoucích uspokojit jejich vlastní potřeby“.

Vlastní proces tvorby dokumentu se skládá z analýzy daného území a určení vize rozvoje včetně definování prioritních oblastí rozvoje. Vytvoření strategického plánu není jednorázovým krokem vedení obce Číčovice, ale zahájením jeho realizace jako kontinuálního systému strategického řízení rozvoje

Strategický plán rozvoje obce Číčovice

obce. Předpokládá se, že tento dokument bude sloužit jako opora pro všechny rozvojové plány subjektů působících na území obce.

V první řadě došlo k definování výchozího stavu obce. Byl zhodnocen současný stav a vymezeny základní záměry a trendy vývoje v posledních letech (situační analýza). Následně byla zvolena klasická konstrukce strategického plánu s cílem, co nejvíce zmapovat příležitosti obce, její ohrožení, silné a slabé stránky (tzv. SWOT analýza) a dobrat se konkrétních oblastí strategických cílů směřujících k postupné realizaci vize. Strategické cíle byly voleny s ohledem na reálné možnosti obce a jsou klíčové pro zpracování akčních plánů a projektů, ke kterým bude docházet v průběhu realizace strategického plánu.

Pro kvalitní a profesionální přípravu strategického plánu je nezbytně nutné na počátku práce sestavit profesionální a kvalifikovaný tým, stanovit koncepci Strategického plánu rozvoje včetně harmonogramu přípravy. Na zpracování Strategického plánu rozvoje Číčovice byla vytvořena pracovní skupina složená ze zástupců obce a zástupců zpracovatele strategického plánu. Společnost Ekonomické a právní poradenství spolupracovala se starostkou obce Marií Chuchutovou, místostarostkou Annou Vavříkovou a se zastupiteli obce. Za Ekonomické a právní poradenství s.r.o. se na zpracování strategického plánu podíleli Ing. Jiří Novák, Kateřina Faistová a externí spolupracovníci firmy.

Tab. č. 1 Harmonogram zpracování a přijetí strategického plánu 2019-2020

činnost	Duben 2020	Květen 2020	Červen 2020	Červenec 2020	Srpen 2020	Září 2020
návrh						
schválení zpracování SPR						
analýza stavu						
návrhová část						
veřejné projednání						
finalizace						
schválení						

1.3. Struktura strategického plánu

Analytická část

Na základě získaných podkladů a práce pracovní skupiny byl zpracován popis obce, který byl podkladem pro všechny další kroky strategického plánování. Při zkoumání prostředí byly rovněž identifikovány prioritní oblasti rozvoje obce. Závěry analýzy daného prostředí jsou shrnuty v analýze SWOT. Jedná se o metodu, pomocí které je možno identifikovat silné (ang. Strengths) a slabé (ang. Weaknesses) stránky, příležitosti (ang. Opportunities) a hrozby (ang. Threats), spojené s regionální politikou. V analytické části dokumentu jsou rovněž určeny návaznosti na další rozvojové dokumenty, zejména regionální a národní. Součástí analytické části tohoto dokumentu je anketa, která proběhla mezi občany obce Čičovice. Tato anketa ve svých výsledcích přinesla názory občanů na rozvoj obce a jejich připomínky k dění v obci. Výsledky této ankety jsou neméně důležitou součástí tohoto dokumentu.

Stanovení vize

Při přípravě strategického plánu a po analýze dotčeného území byla sestavena vize, která je podkladem pro návrhovou část strategického plánu a která ovlivní další směřování dokumentu a jeho jednotlivých částí. Jejím smyslem je určit zásadní rozvojovou orientaci obce a zároveň formulovat stav, kterého by mělo být v budoucnosti v daném území dosaženo.

Strategická fáze – návrhová část

K naplnění rozvojové vize jsou na základě analytické části formulovány jednotlivé prvky plánování rozvoje obce, kterými jsou strategické cíle.

Naplnění vize charakterizují tyto strategické cíle:

- Rozvoj technické infrastruktury
- Zlepšování životního prostředí
- Rozvoj sociální a zdravotnické infrastruktury, služeb a volnočasových aktivit

Mezi hlavní cíle patří celkové zlepšení vzhledu obce s důrazem na centrální část obce, stavebnětechnické zlepšení základní infrastruktury obce včetně bezpečnosti silničního provozu a zlepšení životního prostředí s důrazem na kvalitu života na území obce a rozvoj kulturně společenských aktivit.

2. Základní profil obce Číčovice

2.1. Identifikační údaje

Zadavatel:	Obec Číčovice
Adresa:	Číčovice 16, 252 68 Středokluky
IČ:	00241130
Zástupce:	Marie Chuchutová, starostka
Telefon:	233 901 246
WWW oficiální:	www.cicovice.cz
e-mail oficiální:	info@cicovice.cz
Region NUTS II:	Střední Čechy

Statut:	obec
Počet částí:	1
Názvy částí:	Číčovice
Katastrální výměra:	651,78 ha
Počet obyvatel:	303

Pošta:	Ne
Škola:	Ne
Zdravotnické zařízení:	Ne

Kanalizace:	Ne
Vodovod:	Ne
Plynofikace:	Ano
Dálkový optický kabel	Ano

2.2. Historie a současnost obce

Obec při Zákolanském potoce je poprvé doložena v roce 1542. V Malých Číčovicích stojí na návrší osmiboká barokní kaple Nalezení svatého Kříže z let 1711 – 1714, obnovena byla v letech 1908 – 1909. K dalším památkám patří Kalingrův mlýn z roku 1752 a jižně od obce kostel svatého Vavřince, původně románská svatyně z 12. století, přestavěná v letech 1764 a 1905. V roce 1901 byly objeveny gotické nástěnné malby. Dvě polokruhová okna připomínají původní románský objekt. Na přilehlém hřbitově stojí kaple svatého Floriana z 18. století a náhrobek ze 17. století. Jižně od obce se nad kostelem svatého Vavřince nachází buližníkový útvar Číčovický Kamýk, který byl ostrovem ve svrchnokřídovém moři.

Ves Číčovice leží v kulturní krajině, která má velmi staré, archeologickými výzkumy doložené, osídlení. Historické písemné prameny však nechovají tak dlouhou paměť. Obec se skládá ze dvou osad - Velkých a Malých Číčovic. Tato skutečnost je zaznamenána i v prvních zmínkách v historických pramenech. První zmínka o Číčovicích je datována do roku 1470 a je učiněna v zápise Desek zemských z roku 1542. Rok před tím shořely při požáru Pražského hradu téměř všechny kvaterny zemských desek. Vlastníci zemskodeskových statků byly vyzváni, aby do obnovených zemských desek učinili zápisy o svém majetku. Tak v roce 1542 Jan purkrabí z Donína zapsal svůj statek Bílý Újezdec (u Slaného), jehož součástí byl i majetek v "Czieczowiczich obogich". Ze zápisu vyplynulo, že Číčovice kdysi patřili k panství hradu Okoře a onen hrad v roce 1470 vyženil Janův děd Bedřich purkrabí z Donína, když si vzal za manželku Barboru, dceru Bořivoje z Lochovic.

Bořivoj z Lochovic získal Okoř tak, že se oženil s Dorotou, dcerou Janovou z Okoře. Jan byl synem Ludvíka z Okoře, jinak lékárníka ve Starém Městě Pražském. Ludvík, zvaný v Praze Lojza apatykář, koupil Okoř v roce 1418 od Jindřicha Lefla z Lažan a jeho syna Jana Bechyňka. V době husitských válek držel Okoř husitský hejtman Václav Carda z Petrovic, ale po té se do držení vrátil právoplatný vlastník, zmíněný Jan, syn Lojzův.

Bořivoj z Lochovic měl s Dorotou z Okoře dceru Barboru, která se jako dědička okořského statku vdala za příslušníka významného českého panského rodu Bedřicha purkrabího z Donína. Ti měli dva syny, kteří založili dvě rodové větve v Čechách. Starší Ješek (Jan) byl předkem benátecké větve a mladší Bořivoj větve újezdecké (Bílý Újezdec). Po rozdělení dědictví po otci v roce 1476 mezi bratry získal Bořivoj po otci Okoř, Lopatu, Roztoky, Bílý Újezdec a některé zastavené statky příslušné ke hradu Křivoklátu. Oženil se s Johankou z Veitmile a měl syna Jana. Ten v roce 1518 prodal Okoř Hynkovi Bořitovi z Martinic na Smečně a za své sídlo si vybral tvrz v Roztokách. Číčovice byly od okořského panství odebrány a připojeny ke statku Bílý Újezdec. Tak byly také Číčovice Janem z Donína zapsány do obnovených Desek zemských v roce 1542.

Jan z Donína měl s manželkou Annou ze Svojšína syny Kamila, Jana, Václava, Víta a Bedřicha. Držitelem Bílého Újezdce se stal nejstarší Kamil († 1562, svobodný). Dědili po něm bratři Jan a Václav, ale ti vzápětí v roce 1562 prodali oboje Číčovice a ves pustou Třebovízek Ctiborovi, Václavovi a Janovi starším bratřím Služským z Chlumu a Jiříkovi Ottovi z Losu. Bratři se rozdělili tak, že každý držel nějaký poplužní dvůr. V další generaci se v držení Číčovic objevuje Šťastný (Felix) Služský z Chlumu, zřejmě syn Ctiborův.

Šťastný Služský z Chlumu byl také stavitelem číčovické tvrze a v roce 1588 se mu podařilo koupit v Číčovicích díl Ottův z Losu. Měl jediného syna Jana Benjamina, který po smrti otce v roce 1590 dědil Číčovice. Od svých příbuzných získal v roce 1606 Tuchoměřice a s nimi statek číčovický spojil.

Strategický plán rozvoje obce Číčovice

Nepodřel však uvedeného majetku dlouho a v roce 1615 vše prodal Otovi Jindřichovi z Vartenberka (vklad do Desk zemských v roce 1617). V zápise je zmiňována existence krčmy "vejsadní" a masného neb řeznického krámu v Malých Číčovicích.

Ota Jindřich z Vartenberka byl po bitvě na Bílé hoře (1620) obviněn z účasti na stavovském povstání (1618 - 1620) a konfiskační komisí pokutován ke ztrátě majetku. Z pokuty však byl osvobozen na základě královské výpovědi z 13. 6. 1623 a jeho statky mu byl ponechány. Zápis konfiskační komise je vypočítává: statky Tuchoměřice a Číčovice - zámek Tuchoměřice s dvorem poplužním, ovčínem, pivovarem, chmelnicí, vinicemi s lisem, dvěma mlýny ve vsi Tuchoměřicích, s olejnou, rybníky, řekou Vltavou s přívozem, vsi Tuchoměřice s podacím kostelním, část vsi Kněžívka, tvrz Číčovice s dvorem poplužním, ovčínem, tři rybníky, vsi Veliké neb Hořejší Číčovice a Malé Číčovice, s dědinami v pusté vsi Černovice a dalším příslušenstvím, tak jak v roce 1615 od Jana Benjamína Sluzského z Chlumu a v roce 1621 prodal jezuitské koleji u sv. Jiljí (6. září) se ztratila. Tak byla kopie smlouvy dodatečně vložena do Desk zemských 7. 10. 1630. V té době byl Ota Jindřich z Vartenberka již pět let mrtev. Byl i se svou manželkou ubit vlastními podanými v Markvarticích (mezi Benešovem nad Ploučnicí a Českou Kamenicí). Kdysi jeden z velice bohatých českých šlechticů skončil zcela neslavně a to zejména díky svým osobním vlastnostem, které jeho současníky byly vnímány jako špatné a s dobrými mravy neslučitelné.

Tuchoměřice vlastnili jezuité až do zrušení řádu bulou papeže Klimenta XIV., vydanou 21. 7. 1773 (na popud francouzských a španělských Bourbonů; v Rakousku Habsburky uvítána, je mylná tradice, že jezuité zrušil v Čechách císař Josef II.). Majetek v Tuchoměřicích a Číčovicích byl připojen k bývalému novoměstskému jezuitskému konviktu při kostele sv. Ignáce (Karlovo náměstí) a s ním předán Studijnímu nadačnímu fondu a tomu patřil až do roku 1945.

V letech 1711 - 1714 byl v Malých Číčovicích postaven kostelík (kaple) sv. Kříže. Barokní stavba je v půdorysu osmiboká a má stanovou střechu završenou sanktusníkem se zvonem. Pohledově je kaple svým exteriérem nezaměnitelná.

HISTORICKÉ PAMÁTKY NAŠÍ OBCE

nemovité kulturní památky:

č. rejstříku: 44926/2-2311 areál kostela sv. Vavřince u Černoviček (12. stol., př. 1764 a 1905)

2311/1 kostel.

2311/2 hřbitovní kaple sv. Floriána (18. stol.)

2311/2 hřbitovní zeď

35852/2-2219 kaple Nalezení sv. Kříže (18. stol., obnova 1909)

14819/2-2220 areál zemědělské usedlosti č. p. 19:

2220/1 obytné stavení

2220/2 hospodářská budova

2220/3 ohradní zeď

Strategický plán rozvoje obce Číčovice

3380 areál Kalingerova mlýna (Velké Číčovice)

3380/1 mlýn s obytnou budovou

3380/2 špýchar

3380/3 ohradní zeď

3380/4 brána

Sídelní útvar Tuchoměrice, kú. Malé Číčovice:

č. rejstříku: 13822/2-3411: soubor památek při historické cestě z Tuchoměric do Malých Číčovic:

3411/3 umělá jeskyně sv. Františka

3411/4 podstavec sochy sv. Salvátora

3411/5 kříž

Ostatní památky a kulturní hodnoty v území:

ruiny zvonice na Číčovickém Kamýku

pomník padlým v Malých Číčovicích

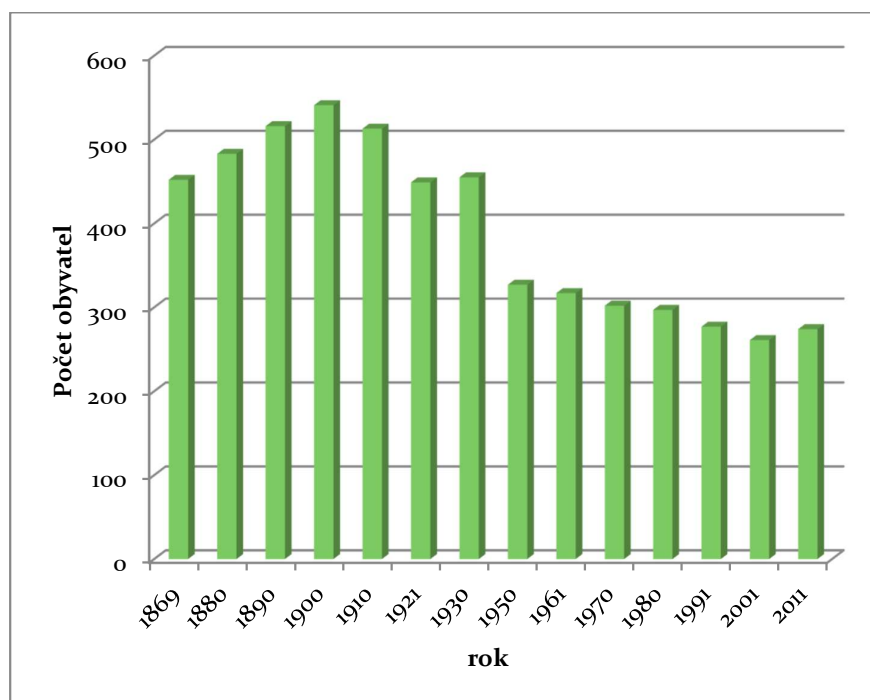
křížek ve Velkých Číčovicích

2.3. Demografické údaje

2.3.1. Vývoj počtu obyvatel

Obec Číčovice se nachází ve správním obvodu obce s rozšířenou působností Černošice. Podle údajů Českého statistického úřadu (www.czso.cz) žilo v obci k 1.1.2019 celkem 303 obyvatel. Z toho bylo 162 mužů a 141 žen. Ve sledovaném časovém úseku od roku 1869 se vývoj počtu obyvatel dlouhodobě změnil výrazně jen jednou. Počet obyvatel do roku 1930 se pohyboval konstantně v hodnotách okolo 450-500 obyvatel. Nevyššího počtu 541 obyvatel dosáhla statisticky obec v roce 1900. Po roce 1930 do padesátých let minulého století můžeme vidět poměrně strmý pokles počtu obyvatel, který je způsoben válečným obdobím a ztrátám na životech občanů Číčovic. Od padesátých let do současnosti sledujeme pozvolný pravidelný pokles počtu obyvatel. Až v dekádě po roce 2000 lze sledovat velmi malý nárůst, který pokračuje do doby zpracování tohoto dokumentu. Důvodem je pozvolná výstavba nových rodinných domů nebo rekonstrukce stávajících neobydlených budov na celém území obce.

Graf. č. 1: Vývoj počtu obyvatel obce Čičovice



zdroj: Český statistický úřad, www.czso.cz

Za poslední dvě desetiletí můžeme podrobněji sledovat velmi slabou vzrůstající tendenci nárůstu počtu obyvatel obce. Pro srovnání uvádíme také počet obyvatel města Černošice, obce s rozšířenou působností, pod její působnost Čičovice spadají. Řádek týkající se obce Čičovice ukazuje zvyšující nárůst počtu obyvatel v celém období od roku 2012, který je však v řádu jednotek. Obdobný trend v relativních hodnotách můžeme také sledovat i v nárůstu počtu obyvatel v Černošicích i v celém ORP. Aktuálně bylo v Čičovicích ke dni 31.12.2019 celkem 303 obyvatel a v ORP Černošice 149 338 obyvatel. Obvod ORP Černošice patří k největším vůbec v celé České republice. S tímto stavem je spojeno mnoho problémů při výkonu státní správy.

Tab. č. 2 Vývoj počtu obyvatel v ORP a městě Černošice a obce Čičovice v letech 2011-2018

Rok	2012	2013	2014	2015	2016	2017	2018	2019
Černošice	6 570	6 709	6 795	6 914	6 983	7 045	7 170	7 331
Čičovice	281	287	291	284	286	298	304	303
ORP Černošice	128 326	131 206	134 351	137 523	140 208	142 910	146 004	149 338

zdroj: Český statistický úřad, www.czso.cz

Dále pro lepší názornost uvádíme souhrnnou tabulku o pohybu obyvatel z pohledu přírůstků a úbytků. Údaje jsou za rok 2019 a zajímavostí je, že přírůstek obyvatel je zapříčiněn přistěhováním obyvatel a ne přirozenou porodností. Tento stav je také odrazem celkové situace v celé republice a společně se zvyšujícím se věkem obyvatel může přinést problémy v národním hospodářství pro příští generace. Dalším důvodem je i skutečnost, že mnoho obyvatel změnila statut přechodného pobytu na trvalý na základě aktivní politiky vedení obce.

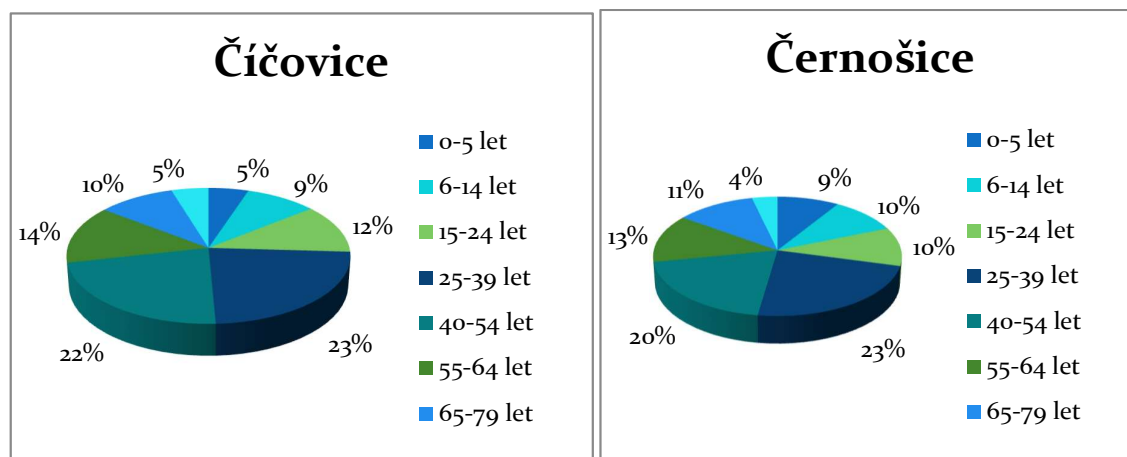
Tab. č. 3 Pohyb obyvatel z pohledu přírůstků a úbytků za rok 2019

	Celkem	Muži	Ženy
Živě narození	-	-	-
Zemřelí	3	2	1
Přirozený přírůstek	-3	-2	-1
Přistěhovalí	12	4	8
Vystěhovalí	10	4	6
Přírůstek stěhováním	2	-	2
Celkový přírůstek	-1	-2	1
Sňatky	2	.	.
Rozvody	-	.	.

2.3.2. Věková struktura

Průměrný věk obyvatel obce Číčovice činil k 31.12.2019 42,7 let. V porovnání s obvodem ORP Černošice, kde je průměrný věk 39,1 let (k 31.12.2018), je věkový stav obyvatelstva obce výrazně vyšší. V porovnání se všemi obcemi na území ORP patří lidé v Číčovicích k nejstarším v celé oblasti. V samotném městě Černošice je věkový průměr obyvatel nižší a činí 40,2 let. Tyto výsledky v součtu s růstem počtu obyvatelstva ukazují na zajímavý demografický výsledek, kdy stoupá počet obyvatel a zároveň se snižuje věkový průměr. Důvodem je trend odchodu mladých lidí do větších měst za zaměstnáním, lepšími podmínkami pro bydlení a výběrem volnočasových aktivit. Podle údajů Českého statistického úřadu jsou Číčovice podle počtu obyvatel velmi malou obcí a v regionu ORP Černošice zaujímají spodní příčky ve velikosti obce podle počtu obyvatel. V regionu je převážná většina obcí o velikosti více než 1 000 obyvatel.

Graf č. 2: Věková struktura v obci Číčovice ve srovnání s městem Černošice



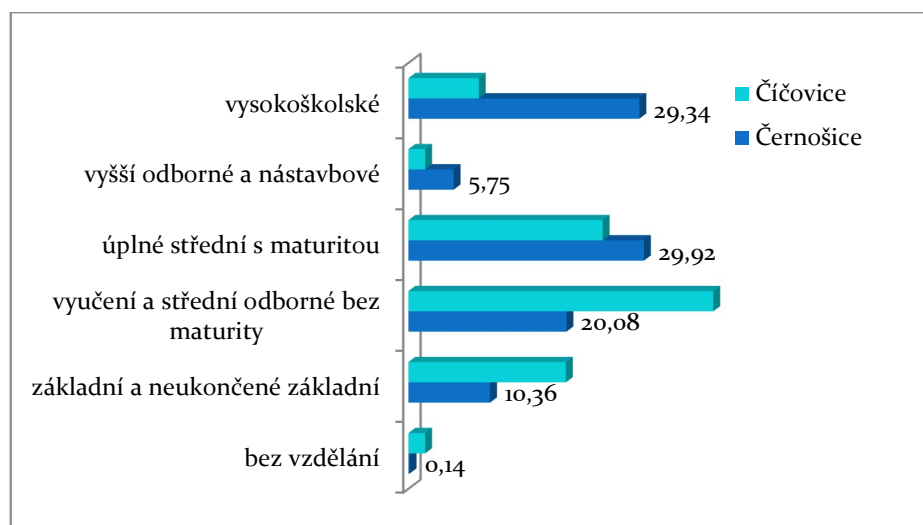
zdroj: Český statistický úřad, www.czso.cz

2.3.3. Vzdělanostní struktura

Vzdělanost obyvatel obce je zcela odlišná než vzdělanost ve spádové oblasti Černošice. Relativní podíl lidí bez vzdělání, se základním vzděláním, s vyučením a středním odborným vyučením bez maturity, je výrazně vyšší než v celém území ORP Černošice. Ostatní vyšší stupně vzdělání tzn. úplné střední vzdělání s maturitou, vyšší odborné a vysokoškolské vzdělání je naopak nižší než je podíl v ORP. Rozdíly jsou poměrně vysoké v řádu jednotek procent. Největší rozdíl je u vysokoškolského vzdělání. Tyto rozdíly s velmi velkou pravděpodobností souvisejí s osídlením obce Číčovice, kdy vzdělání lidé

po ukončení studia odcházejí do větších měst, kde mají větší šanci na kvalifikovanou a lépe placenou práci. V obci tak zůstávají spíše lidé s nižším stupněm vzdělání a lidé v důchodovém věku. Cílem této strategie je zvrátit tento vývoj a vytvořit v obci podmínky, aby vzdělání lidé v obci setrvali a zakládali zde své rodiny.

Graf č. 3: Vzdělanostní struktura



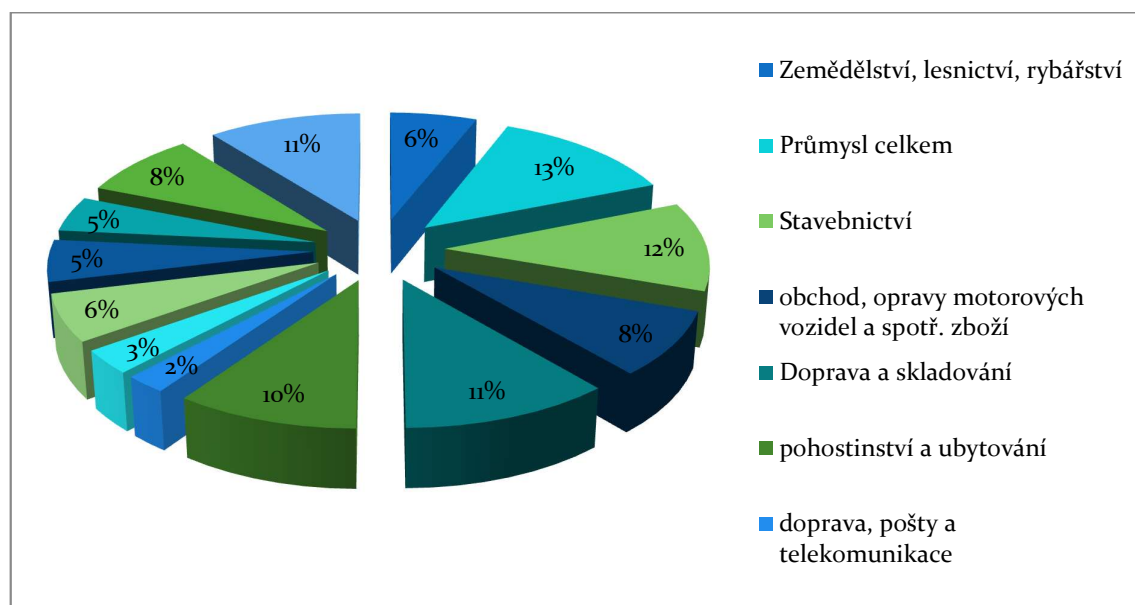
zdroj: Český statistický úřad, www.czso.cz

2.4. Ekonomika, trh práce

2.4.1. Hospodářská činnost

Podle údajů Českého statistického úřadu je v obci registrováno celkem 83 subjektů. V převážné většině se jedná o živnostníky. Fyzických podnikajících osob je celkem 66. Následují je obchodní společnosti (9 subjektů). Z pohledu zaměstnanců jsou obyvatelé nejvíce zaměstnáni v oborech obchod, opravy motorových vozidel a v průmyslu. Struktura charakteru hospodářství je dána polohou obce v zemědělské oblasti a v blízkosti hlavního města Prahy. Z pohledu zaměstnanosti obyvatel můžeme mezi nejdůležitější aspekty zařadit polohu obce v blízkosti hlavního města Prahy. Významným zaměstnavatelem je zejména Letiště Václava Havla v Ruzyni.

Graf č. 4: Struktura ekonomicky aktivního obyvatelstva podle odvětví (v %) v Číčovice



zdroj: Český statistický úřad, www.czso.cz

V následující tabulce je uveden přehled obyvatelstva obce Číčovice podle ekonomické aktivity. Většina obyvatel jsou zaměstnanci. Druhou skupinou jsou pracující na vlastní účet. Významnou skupinou jsou také pracující důchodci a ženy na mateřské dovolené.

Tab. č. 4 Ekonomicky aktivní obyvatelstvo obce Číčovice podle sčítání za rok 2011

Odvětví ekonomické činnosti, nejvyšší ukončené vzdělání	Zaměstnaní celkem		v tom	
	abs.	%	muži	ženy
zaměstnaní celkem	135	100,0	76	59
z celku podle odvětví ekonomické činnosti:				
zemědělství, lesnictví, rybářství	8	5,9	7	1
průmysl	17	12,6	11	6
stavebnictví	15	11,1	15	-
velkoobchod a maloobchod; opravy a údržba motorových vozidel	11	8,1	6	5
doprava a skladování	15	11,1	11	4
ubytování, stravování a pohostinství	13	9,6	6	7
informační a komunikační činnosti	3	2,2	1	2
peněžnictví a pojišťovnictví	4	3,0	-	4
činnosti v oblasti nemovitostí, profesní, vědecké a technické činnosti a administrativní a podpůrné činnosti	8	5,9	4	4
veřejná správa a obrana; povinné sociální zabezpečení	6	4,4	1	5
vzdělávání	11	8,1	2	9
zdravotní a sociální péče	7	5,2	2	5
nezjištěno	14	10,4	9	5

Strategický plán rozvoje obce Číčovice

z celku podle nejvyššího ukončeného vzdělání:				
základní vč. neukončeného	12	8,9	7	5
střední vč. vyučení (bez maturity)	53	39,3	40	13
úplné střední (s maturitou)	48	35,6	20	28
nástavbové studium	2	1,5	1	1
vyšší odborné vzdělání	3	2,2	1	2
vysokoškolské	15	11,1	7	8

2.4.2. Nezaměstnanost

Průměrná míra nezaměstnanosti k 31.12.2019 je v ORP Černošice je 1,39%. Obec Číčovice má míru nezaměstnanosti 1,45%, což je lehce nad průměrem celého ORP. Níže uvádíme v tabulce přehled nezaměstnanosti všech obcí celé oblasti působnosti obce ORP Černošice. Z uvedených čísel je patrné, že míra nezaměstnanosti je u všech obcí v porovnání s celou republikou velmi malá. Obecně platí, že lokality v těsné blízkosti hlavního města mají velmi nízkou míru nezaměstnanosti, protože nabídka volných míst je větší než v jiných regionech. Obec Číčovice v relativních číslech patří mezi lokality s průměrnou až vyšší nezaměstnaností. V absolutních číslech je nezaměstnanost v řádech jednotek lidí, což je způsobeno celkovým nízkým počtem obyvatel v obci.

Tab. č. 5: Nezaměstnanost v regionu

	Uchazeči o zaměstnání v evidenci úřadu práce		Podíl nezaměstnaných osob (%)		
	celkem	dosažitelní	celkem	muži	ženy
SO ORP Černošice	1 487	1 294	1,39	1,36	1,43
Bojanovice	3	3	1,01	1,18	0,79
Bratřínov	1	1	0,83	-	1,59
Březová-Oleško	12	10	1,33	1,10	1,55
Buš	2	2	0,83	-	1,82
Černolice	10	9	3,14	4,08	2,14
Černošice	66	60	1,39	1,47	1,30
Červený Újezd	17	16	1,77	0,69	2,78
Číčovice	3	3	1,45	1,74	1,09
Čisovice	8	7	1,07	1,18	0,96
Davle	22	20	1,99	2,01	1,98
Dobrovíz	3	3	0,84	0,53	1,18
Dobříč	2	-	-	-	-
Dobřichovice	50	45	1,98	1,72	2,22
Dolní Břežany	41	35	1,34	1,41	1,28
Drahelčice	6	5	0,73	0,59	0,87
Holubice	16	13	1,00	1,46	0,58
Horoměřice	34	31	1,10	1,15	1,05
Hostivice	123	110	1,96	1,75	2,16
Hradištko	28	28	2,11	2,28	1,95
Hvozdnice	8	7	2,32	3,21	1,37
Choteč	1	1	0,41	0,82	-
Chrástany	9	5	0,80	0,99	0,62

Strategický plán rozvoje obce Číčovice

Chýně	24	22	1,03	0,96	1,10
Chýnice	4	2	0,78	0,79	0,77
Jeneč	22	18	2,20	1,94	2,46
Jesenice	102	93	1,50	1,42	1,57
Jílové u Prahy	53	48	1,60	1,35	1,85
Jíloviště	8	6	1,39	0,44	2,45
Jinočany	14	11	0,87	1,03	0,74
Kamenný Přívoz	15	15	1,71	1,79	1,62
Karlík	3	2	0,53	0,46	0,62
Klínec	7	6	1,35	0,94	1,72
Knězeves	6	4	1,02	0,50	1,54
Kosoř	11	11	1,83	1,97	1,69
Kytín	4	3	0,97	1,30	0,65
Lety	18	15	1,62	1,98	1,27
Libčice nad Vltavou	43	34	1,59	1,41	1,77
Libeň	14	9	0,91	0,82	1,00
Lichoceves	9	7	2,60	2,90	2,29
Líšnice	4	4	0,86	0,83	0,89
Měchenice	12	11	2,17	3,56	0,78
Mníšek pod Brdy	44	40	1,13	1,15	1,10
Nučice	17	14	0,94	0,94	0,94
Ohrobec	6	6	0,68	0,92	0,45
Okoř	1	-	-	-	-
Okrouhlo	4	3	0,67	0,42	0,97
Ořech	9	9	1,37	1,57	1,19
Petrov	14	11	2,55	2,53	2,56
Pohoří	2	2	0,85	-	1,84
Průhonice	18	15	0,81	1,00	0,63
Psáry	37	31	1,17	1,33	1,02
Ptice	8	8	1,38	0,71	2,00
Roblín	3	1	0,63	-	1,16
Roztoky	85	74	1,42	1,31	1,54
Rudná	38	30	0,93	0,95	0,92
Řevnice	42	36	1,77	1,59	1,94
Řitka	14	13	1,56	2,03	1,14
Slapy	8	8	1,53	1,48	1,58
Statenice	21	21	2,09	2,38	1,79
Středokluky	11	11	1,55	1,92	1,15
Svrkyně	6	4	2,05	1,98	2,13
Štěchovice	19	17	1,36	1,28	1,43
Tachlovice	5	3	0,50	0,70	0,32
Trnová	5	5	1,58	2,45	0,65
Třebotov	15	12	1,30	1,57	1,05
Tuchoměřice	14	13	1,36	1,05	1,67
Tursko	9	6	1,12	0,75	1,49
Úholičky	10	9	1,76	1,53	2,00
Úhonice	8	8	1,12	0,59	1,59

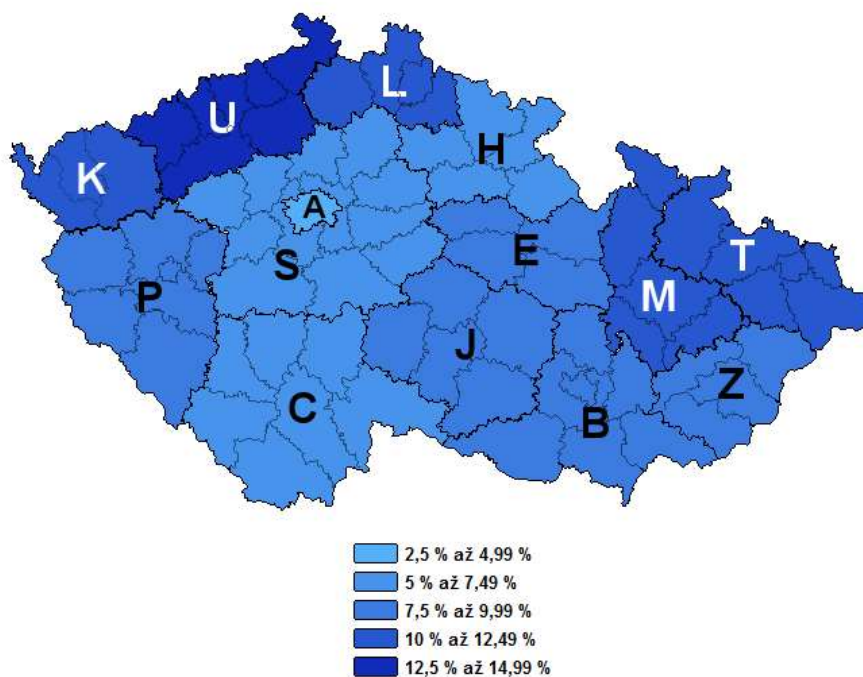
Strategický plán rozvoje obce Číčovice

Únětice	10	8	1,67	2,22	1,18
Velké Přílepy	37	29	1,30	0,84	1,71
Vestec	31	28	1,60	1,79	1,43
Vonoklasy	2	2	0,55	0,56	0,55
Vrané nad Vltavou	26	21	1,27	0,73	1,80
Všenory	16	15	1,47	2,37	0,59
Zahořany	4	3	1,54	1,02	2,06
Zbuzany	17	15	1,70	1,52	1,90
Zlatníky-Hodkovice	13	12	1,31	1,32	1,29
Zvole	20	16	1,29	0,96	1,63

zdroj: Český statistický úřad, www.czso.cz

Nezaměstnanost celého Středočeského kraje ke konci roku 2011 je jen 5,6%. V následujícím obrázku je přehled nezaměstnanosti v celé České republice v polovině roku 2010 s rozlišením na kraje a okresy. Z obrázku je patrné, že Středočeský kraj patří mezi kraje s nejnižší mírou nezaměstnanosti.

Obr. č.1 Nezaměstnanost v krajích a okresech k červnu 2010 dle údajů Ministerstva práce a sociálních věcí:



zdroj: Ministerstvo práce a sociálních věcí, www.mpsv.cz

V další tabulce uvádíme přehled míry nezaměstnanosti ve Středočeském kraji a v Praze ve srovnání s celou Českou republikou od roku 2010 do roku 2019. Pro celé období platí, že míra nezaměstnanosti v obou krajích byla nižší, než je celorepublikový průměr.

Tab. č. 6: Průměrná míra nezaměstnanosti

	2010	2011	2012	2013	2014	2015	2016	2017	2018	2019
Česká republika	7,3	6,7	7,0	7,0	6,1	5,0	4,0	2,9	2,2	2,9
Kraj										
Hlavní město Praha	3,8	3,6	3,1	3,1	2,5	2,8	2,2	1,7	1,3	1,9
Středočeský kraj	5,2	5,1	4,6	5,2	5,1	3,5	3,1	2,1	2,0	2,4

zdroj: Český statistický úřad, www.czso.cz

2.5. Občanská vybavenost a služby

V této kapitole uvádíme školská, zdravotnická, kulturní a sportovní zařízení, která využívají obyvatelé obce Číčovice. Jak je již v úvodu uvedeno patří Číčovice mezi velmi malé obce a na jeho území chybí spousta základních objektů občanské vybavenosti jako je pošta, obchod, zdravotnické zařízení apod.

V obci se kromě budovy obecního úřadu nachází ještě budova bývalé školy. Ta je již dlouhodobě nevyužívaná a postupně chátrá. Vzhledem k počtu obyvatel, a hlavně dětí, není možné její kapacitu využít a předpokládaný demografický vývoj nenasvědčuje změnu této situace.

V obci se nachází dětské hřiště a venkovní multifunkční hřiště. Tato zařízení využívají obyvatelé ve svém volném času.

Přirozená spádovost obce směřuje do obce Středokluky, na Kladno a do Prahy. V těchto městech sídlí sociální odbor, obecní policie (Libčice), záchranná služba, kulturní centrum, nemocnice, knihovna, pošta, banka, lékárna a další služby, které občané využívají. Matrika se nachází v obci Tuchoměřice a stavební úřad v obci Velké Přílepy.

Občanské sdružení Číčo

Volnočasovým spolkem zaměřeným na aktivity pořádané pro děti je občanské sdružení Číčo. Tento spolek pořádá volnočasové akce pro děti v obci.

Občanské sdružení Číčo oficiálně vzniklo 1. srpna 2011. Založilo jej sedm členů věnujících se již dříve pořádání kulturních akcí v obci Číčovice. Členy sdružení jsou: Martina Brožová, Anna Fárková, Miroslav Fárka, Ivona Jarošová, Jana Skuhravá, Stanislava Plechingerová a Ivana Tomková.

Jedná se o neziskové občanské sdružení, mezi jehož základní cíle patří:

- Organizování a podpora společenského života v obci Číčovice.
- Vytváření příležitostí pro volnočasové aktivity dětí a mládeže.
- Pomoc při organizování společenských akcí i jiným sdružením v obci Číčovice.
- Zájem a zapojení do řešení otázek týkajících se života občanů na území obce, zejména jeho trvale udržitelného rozvoje a zachování ekologické stability.

Tyto cíle se snaží uplatňovat při mnoha kulturních a společenských akcích, které pořádají, či pomáhají při jejich organizaci. Mezi ně patří tvořivé dílny pro děti, dětský den, akce rozloučení s prázdninami,

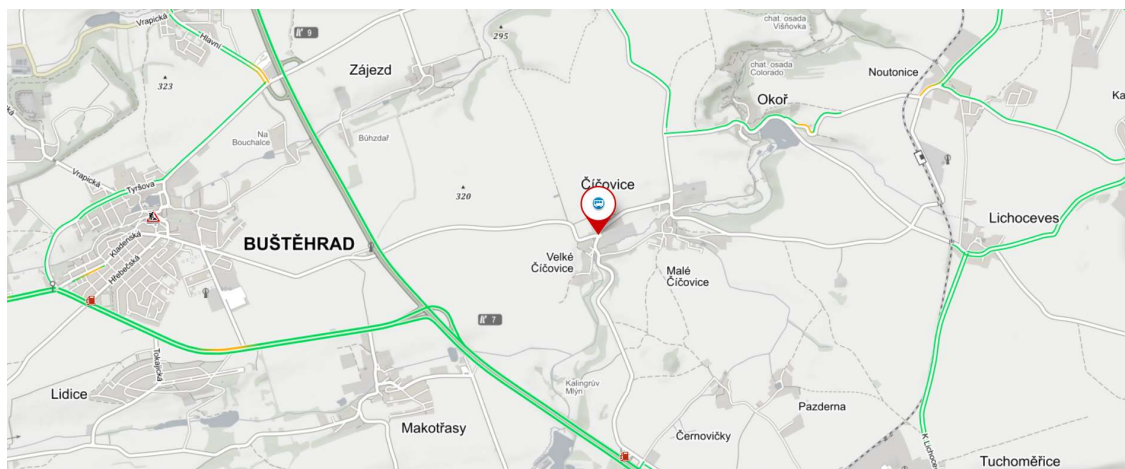
letní dětský karneval, mikulášská besídka, akce pro dospělé – maškarní bál. Pomáhají při uskutečnění obecního bálu a dalších obecních akcí.

2.6. Doprava a technická infrastruktura

2.6.1. Dopravní infrastruktura

V obci se nenachází žádná železniční trať ani významný vodní tok určený k dopravě. Celé území je odkázáno pouze na silniční dopravu. V docházkové vzdálenosti 15 minut je umístěna zastávka příměstské autobusové linky č. 323,350 a 622, které jsou součástí Pražské integrované dopravy. Obyvatelé jsou tak odkázáni pouze na tuto formu dopravy. Obcí prochází pouze průtahová komunikace třetí třídy, která není významnou regionální komunikací. Tato situace nezatěžuje Číčovice nadměrným hlukem a znečištěním vlivem husté dopravy.

Obr. č. 2 Silniční mapa v okolí Číčovice



Mikroregionem prochází po jeho západní části dálnice D7, která spojuje Prahu a Chomutov. Obec je s touto komunikací propojená díky sjezdu na 5. kilometru. Tato skutečnost přináší významnou výhodu ve spojení obce s hlavním městem nebo s ostatními významnými cíli na této dálnici. Druhou stránkou je však hluk z provozu na dálnici. Exit 5 je však prioritně využíván pro směr na Středokluky a Tuhoměřice a obci samotné nezpůsobuje větší dopravní zátěž.

Obcí prochází silnice 3. třídy a spojuje Velké a Malé Číčovice. Vede veškerou dopravu na Kladno nebo do Prahy. Jedná se o méně frekventovanou komunikaci, jejíž dopravní zatížení v posledních několika letech stagnuje. Tato komunikace má význam z pohledu obyvatel. Významnější komunikace druhé nebo první třídy se v blízkosti Číčovic nevyskytují.

Obec disponuje sítí místních komunikací, která slouží pro potřeby občanů k cestám domů a k objektům občanské vybavenosti. Celkem se jedná o komunikace převážně zpevněných asfaltobetonem. Obec v rámci svých možností jednotlivé silnice udržuje, popřípadě provádí náročnější rekonstrukce. V minulosti se podařilo vlastními prostředky a někdy i pomocí dotačních prostředků rekonstruovat poměrně značné množství místních komunikací a v době zpracování strategie je v obci již jen málo

Strategický plán rozvoje obce Číčovice

úseků, které jsou ve špatném technickém stavu. Můžeme konstatovat, že komunikace navazující na průtahové komunikace a centra obcí jsou po rekonstrukcích ve velmi dobrém stavu.

Katastry Velkých i Malých Číčovic vedou do okolní krajiny a obcí registrované cyklotrasy č. 0078, 0079, a 0081. Jsou zařazeny ve středočeském generelu cyklistických tras. Tyto trasy vedou po stávajících silnicích a některých účelových cestách.

Číčovice nedisponují historickými památkami nadregionálního významu. V obci a jejím okolí však lze najít jednotlivé objekty s historickou, uměleckou či obecně kulturní hodnotou.

2.6.2. Technická infrastruktura

Obec Číčovice nemá žádný vodovodní a kanalizační systém. Lidé se zásobují pitnou vodou z vlastních studní a na odpadní vody mají vlastní jímky, které pravidelně vyvážejí. Tento stav je do budoucna neudržitelný, protože není vhodný pro sledování a zajištění dodávky kvalitní a nezávadné vody. Samotné odběry ze studní nejsou pravidelně kontrolovány a monitorované. Také likvidace odpadních vod je neřízená a není zajištěna jejich ekologická likvidace. Vedení obce tento problém vnímá a dlouhodobě pracuje na zavedení nového vodovodního a kanalizačního systému. Tato akce je však finančně velmi nákladná a je nad možnosti obce, která má zhruba 300 obyvatel.

Vzhledem k makropoloze řešeného území do něj zasahují trasy elektrického vedení a plynovodů nadmístního významu. Vedení však nemá přímý vliv na zásobování obce. Lokální distribuce elektrické energie je realizována vedením vysokého napětí o napěťové hladině 22 kV. Jednotlivé větve tohoto typu vedení jsou zakončeny transformačními stanicemi.

Plynofikace obce byla provedena v r. 2004. Zdrojem plynu pro zásobování obcí Číčovice a Okoř je VTL RS Číčovice, která je zásobována zemním plynem ze stávajícího VTL plynovodu DN 300 Praha – Kladno. VTL přípojka DN 80 odbočuje z plynovodu DN 300 severním směrem a je ukončena na jihozápadním okraji lokality Velké Číčovice VTL regulační stanicí Q=500m³/hod. Hlavní STL řady DN 63 a DN 50 v zastavěném území jsou řešeny v rámci ploch veřejných prostranství.

Obcí prochází optický a metalický kabel.

2.6.3. Majetek obce

Obec disponuje vlastním majetkem. Ten představuje movité i nemovité věci, které jsou každoročně aktualizované na základě skutečného stavu. Mezi hlavní nemovitosti můžeme zařadit:

- Budova Obecního úřadu na adrese Číčovice 16, 252 68 Středokluky.
- Budova bývalé základní školy.
- Budova obecní stodoly.
- Kaple Nalezení sv. Kříže.

Mezi další významný majetek obce patří systém místních komunikací včetně chodníků, veřejné osvětlení, občanská vybavenost a obecní pozemky.

2.7. Cestovní ruch a životní prostředí

2.7.1. Poloha obce a vazba na okolí

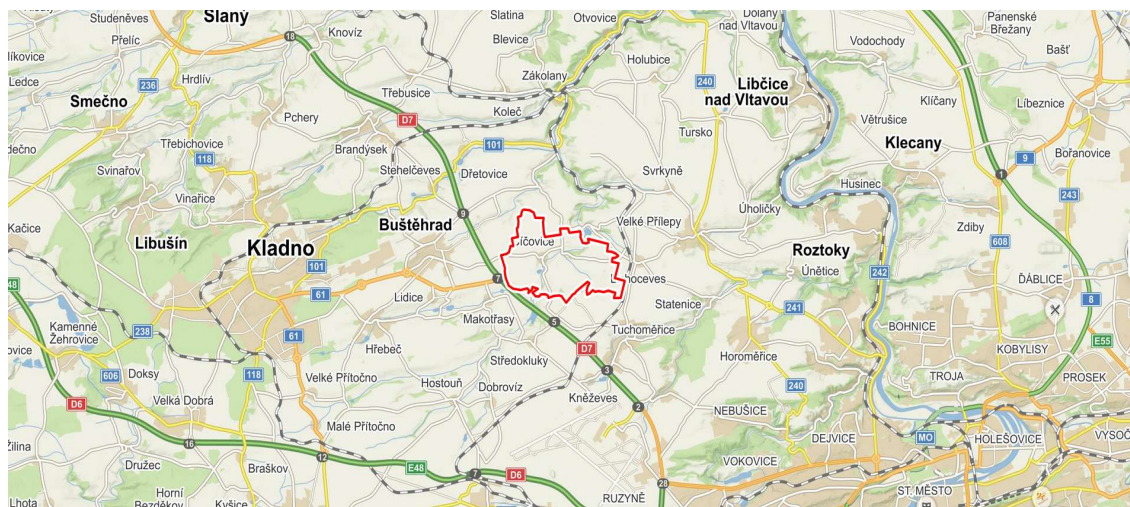
Obec Čičovice leží na území okresu Praha západ a náleží pod Středočeský kraj. Příslušnou obcí s rozšířenou působností je město Černošice. Obec Čičovice se rozkládá asi 16 km severozápadně od centra Prahy a 2,5 km severně od obce Středokluky.

Celé území obce Čičovice zahrnuje 2 katastrální území Velké Čičovice a Malé Čičovice. Spádovost celého území na hlavní město republiky je značná, podstatné jsou také vazby vůči Středoklukům, nebo Kladnu. Vazby na Prahu jsou silné nejenom v oblasti veřejnoprávních orgánů, ale také z hlediska významného místa zaměstnání obyvatel. Nejbližší obcí místního významu jsou Středokluky, ale obcí s rozšířenou působností jsou Černošice. Značné vazby mají Čičovice také na Velké Přílepy nebo Buštěhrad.

Nadmořská výška: 283 m n. m.

Souřadnice GPS: 50°9'24'' s.š., 14°14'58'' v.d.

Obr. č. 3: Poloha obce Čičovice



2.7.2. Životní prostředí

Zástavba obce je soustředěna podél páteřní vodoteče – Zákolanského potoka. Vegetace nivy potoka vytváří příznivé prostředí pro bydlení v obci. V údolí Zákolanského potoka jsou přírodní náletové porosty, trvalé travní prostory a část zaujímají lesy listnaté, smíšené (akát, borovice, dub). Významnou krajinnou dominantu tvoří Čičovický kamýk, přírodní památka regionálního významu.

Územní systém ekologické stability má v území Čičovic dvě základní úrovně – regionální a lokální.

Lokální (místní) – zajišťování existenčních nároků pro organismy se základní ekostabilizační funkcí celého systému (např. dešťovky, dravý hmyz, hmyzožravci, opylovači, drobní živočichové, ptáci, velcí savci). Lokální biocentra jsou často na plochách hospodářsky obtížně využitelných – postagrární lada, ochranné lesy na extrémních stanovištích.

Strategický plán rozvoje obce Číčovice

Regionální – určující rostlinné druhy přirozené vegetace (např. dřeviny). Jedná se o části krajiny s regionálním významem. Do kostry ekologické stability jsou zařazena všechna přírodní nebo přírodě blízká společenstva. Jedná se o lesy, vodní toky, rybníky, jezera, údolní nivy, mokřady, stepní trávníky, skalní útvary, odkryv, solitéry nebo skupiny dřevin, stromořadí, historické parky a zahrady, lokality s výskytem zvláště chráněných druhů, registrované významné krajinné prvky, území soustavy Natura 2000, zvláště chráněná území a lokality s vyšší ekologickou hodnotou.

Povodí Zákolanského potoka je zařazeno do systému Natura 2000.



Správním územím obce protéká Zákolanský potok, jehož koryto a břehy jsou chráněné jako přírodní památka Zákolanský potok s populací raka kamenáče a raka říčního. Zákolanský potok pramení u Pleteného Újezda na jihovýchodním úbočí Kožovy hory. Odtud až k ústí míří zhruba severovýchodním směrem. Protéká vesnicemi Velké Přítočno, Dolany (proto na nejhořejším toku někdy zván Dolanský), Běloky a Středokluky. U Kalingrova mlýna přibírá zleva Lidický potok, přes Číčovice a Malé Číčovice se dostává k rybníku na Okoři. Za Okoří následuje Dolský mlýn a Nový mlýn, u kterého se nad potokem vypíná nedávno rekonstruovaný kamenný viadukt železniční trati č. 121 Hostovice – Podlešín. Kromě této dráhy zde údolí Zákolanského potoka sleduje i oblíbená červená turistická trasa na Budeč a hrad Okoř. Potok je dlouhý 28,2 km, plocha jeho povodí měří 265,6,3 km² a průměrný průtok v ústí je 0,63 m³/s.



Jižně od Malých Číčovic se poblíž kostela svatého Vavřince nachází přírodní památka Číčovický kamýk (345 m) – skalnatý buližníkový vršek s paleontologickým nalezištěm. Přírodní památka Číčovický kamýk byla vyhlášena v roce 1989 a nachází se v okrese Praha-západ, asi jeden a čtvrt kilometru jižně od obce Číčovice. Důvodem ochrany je buližníkový suk, paleontologická lokalita.

Obec se z pohledu životního prostředí potýká s problémy čistoty ovzduší nebo retence vody v krajině stejně jako většina měst a obcí v České republice. V Číčovicích je velkým problémem čistota ovzduší, která je zhoršována zejména v zimním období vlivem spalování paliv v lokálních kotlích na tuhá paliva. Dalším problémem je ztráta povrchové, ale i spodní vody v krajině. V současnosti sledujeme postupné vysychání koryt řek, ale i malých vodních nádrží nebo struh.

Odpadové hospodářství

Na území obce je zaveden systém odpadového hospodářství, který je v souladu se zákonem o odpadech a s aktuální obecně závaznou vyhláškou o stanovení systému shromažďování, sběru, přepravy, třídění, využívání a odstraňování komunálních odpadů a nakládání se stavebním odpadem na území obce Číčovice.

Fyzické osoby mohou komunální odpady vznikající na území obce třídit na následující složky:

- a) *Biologické rozložitelné odpady*
- b) *Papír*
- c) *Plasty včetně PET lahví*
- d) *Tetra pack*
- e) *Sklo*
- f) *Kovy*
- g) *Oleje z domácností*
- h) *Nebezpečné odpady*
- i) *Objemný odpad,*
- j) *Směsný komunální odpad*
- k) *Elektroodpad*
- l) *Textil*

Odpady jsou odkládány na stanovená sběrná místa, do stanovených typizovaných nádob a na stanoviště kontejnerů. Směsný komunální odpad je pravidelně vyvážen svozovou společností Regios kombinovaně jednou týdně. Tříděný odpad v podobě plastů, papíru a skla je vyvážen jednou týdně (plasty), jednou za čtrnáct dnů (papír) nebo měsíčně (sklo). Bioodpad mohou občané odkládat do přistavených kontejnerů nebo na základě individuální objednávky. V minulosti obec získala kompostéry pro potřeby likvidace domácího bioodpadu a občané mohou takto vzniklý odpad likvidovat v místě jeho vzniku. V obci probíhá také dvakrát ročně mobilní svoz nebezpečného odpadu a velkoobjemového odpadu.

2.8. Spolupráce obce s okolními obcemi jinými subjekty

2.8.1. Členství ve svazku

MAS Přemyslovské střední Čechy o.p.s.

Obec Číčovice je členem svazku Místní akční skupina Přemyslovské střední Čechy. Díky tomuto projektu může obec čerpat finanční prostředky z programu Leader. Jedná se o sdružení členů s právní subjektivitou, které je tvořeno neziskovými organizacemi, podnikateli a zástupci obcí.

Základní informace:

Název: Přemyslovské střední Čechy o.p.s.

Právní forma: obecně prospěšná společnost

Založení: 11.3.2004 ve Slaném jako z.s.p.o., nástupnická o.p.s. zapsána 28. 3. 2011

Zapsáno: v rejstříku o.p.s., oddíl O, složka č. 802, č.j. 21487/2011

Sídlo: Wilsonova 599, 274 01 Slaný

Příroda je k lidem přátelská, pokud jsou lidé přátelští k ní. A pak mohou být přátelští i k sobě navzájem. Možná, že právě tato myšlenka byla na počátku našeho snažení, když se sešlo několik starostů z obcí Slánska, Kladenska a severozápadního okolí Prahy, aby se pokusili navázat dávno přetrženou nit vzájemného sousedství a sounáležitosti a společně obnovili ráz krajiny v podobě, na kterou si někteří z nich ještě mohou vzpomínat.

Strategický plán rozvoje obce Číčovice

Na počátku roku 2004 vznikl dobrovolný svazek sdružující zhruba dvě desítky obcí a k němu se připojily v průběhu jara další svazky obcí, podnikatelé a neziskové organizace. A tak v roce 2004, téměř přesně sedm století od vymření nejslavnějšího panovnického rodu českých dějin, vznikla místní akční skupina Přemyslovské střední Čechy, aby tomuto kusu české země vrátila jeho někdejší slávu.“

Dva odstavce, jimiž začíná Návrat přátelské krajiny, základní programový dokument „mateřského“ dobrovolného svazku obcí i následně vytvořené místní akční skupiny, nebyly vybrány na úvod Strategie MAS Přemyslovské střední Čechy náhodou. Připomínají totiž nejen vznik zájmového sdružení právnických osob, ale i hlavní cíl, který jsme si na počátku našeho snažení vytkli, a vyzývají nás k ohlédnutí, jak daleko jsme za ty necelé tři roky k němu pokročili.

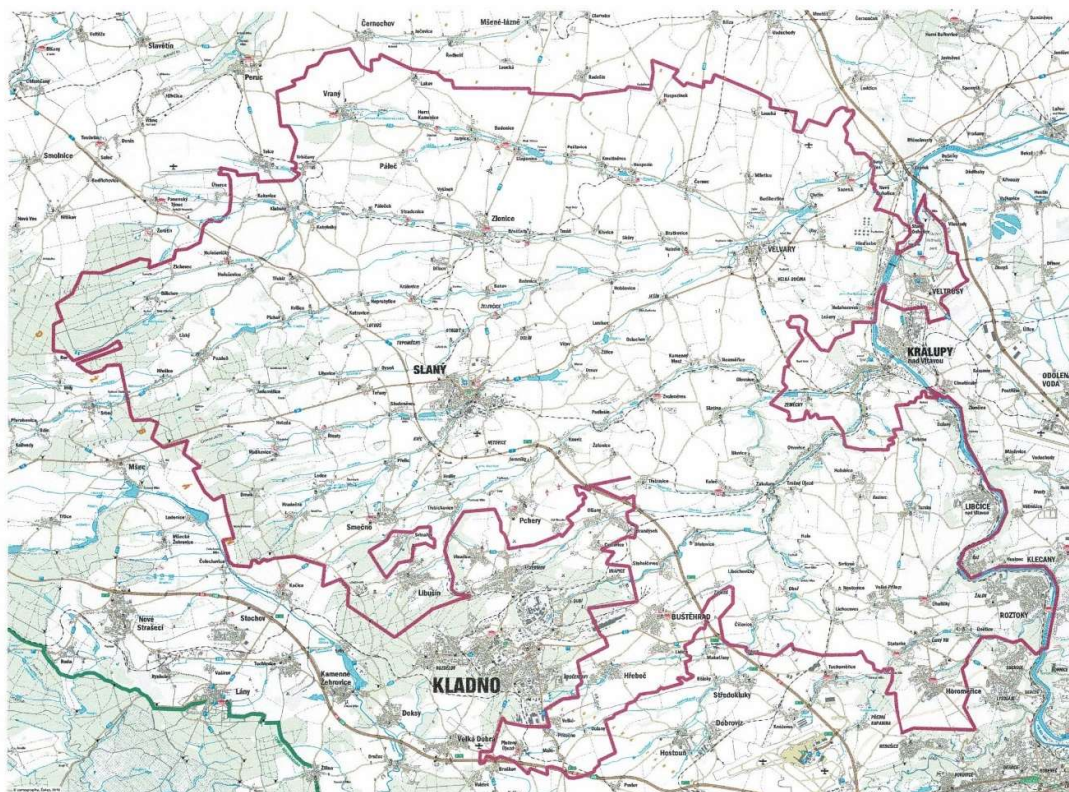
Místní akční skupina Přemyslovské střední Čechy se za tu dobu úspěšně vypořádala se „zácvikovým“ programem Leader ČR 2004, neprošla sítím jeho dalšího ročníku ani výběrem hlavního programu Leader+, nicméně z prostředků jeho vedlejšího programu si „osvojila schopnosti“, nezbytné pro další činnost v příštích letech a dobrou pozici v konkurenci jiných sdružení a skupin.. MAS Přemyslovské střední Čechy vydává informační čtvrtletník, prohlubující integraci území a zapojující další aktivní členy, prezentuje se jednotným vizuálním stylem, založila tradici každoročního kulturního festivalu, který rozbije své stany vždy ve svatováclavském týdnu v některém místě regionu, a významně pokročila i ve spolupráci s burgundským regionem Puisaye-Forterre, v němž nachází řadu podnětů pro vlastní činnost i inspiraci v přístupu k evropským fondům.

Na sklonku roku 2005 jsme se zapojili do nově vznikající Národní sítě rozvoje venkova. Věříme, že se nám společně podaří přispět k prosazení systému přímé podpory regionů, které by tak nezprostředkovaně a se znalostí místních poměrů a potřeb zhodnocovaly podporu, která do České republiky směřuje z Evropské unie.

Z programu Leader+ jsme získali dotaci na podporu „Osvojování schopností“. S využitím této podpory zadala MAS práce na vytvoření jednotného vizuálního stylu, v jehož rámci byly vyrobeny také propagační panely, symbolicky dokumentující zaměření činnosti MAS, dokončila naši rozvojovou strategii a připravila plán propagačních akcí (připomínka 700 let od vymření Přemyslovců po meči).

Zásadní změnou v životě MAS Přemyslovské střední Čechy bylo zpracování Strategického plánu LEADER 2007-2013 pod názvem Obnova země knížat a králů a postup mezi 48 vybraných MAS České republiky, které z programu LEADER 2007-2013 začaly od roku 2008 (s ročním zpožděním) čerpat podporu na projekty žadatelů z regionu, který spravují – v případě naší MAS tedy od subjektů ze všech 79 obcí a měst.

Mapa MAS Přemyslovské střední Čechy



Zdroj: webové stránky MAS Přemyslovské střední Čechy

Mikroregion údolí Lidického potoka

Mikroregion údolí Lidického potoka byl založen dne 5. 3. 2001 v Buštěhradě. Mezi jeho hlavní cíle patří:

- rozvoj venkovské infrastruktury mikroregionu
- zvýšení průchodnosti krajiny obnovou a vytvořením polních cest s doprovodnou zelení, která má funkci ekostabilizující a krajnotvornou
- ochrana životního prostředí a krajiny mikroregionu

Členské obce:

Buštěhrad, Číčovice, Dolany, Hřebeč, Lidice, Makotřasy, Malé Přítočno, Pletený Újezd, Stehelčevy, Velké Přítočno

2.9. Soulad s rozvojovými strategiemi

2.9.1. Územní plán

Strategický plán rozvoje je zpracován v souladu s platným územním plánem obce Číčovice z roku 2016.

2.9.2. Strategický plán rozvoje kraje

Strategický plán rozvoje obce Číčovice je plně v souladu s Programem rozvoje územního obvodu Středočeského kraje. Hlavním cílem rozvoje Středočeského kraje je dosáhnout vyváženého hospodářského, kulturního a vzdělanostního růstu se silnými a vzájemně výhodnými vazbami na hlavní

město Prahu, ale také na další regiony, při respektování podmínek ochrany životního prostředí tak, aby region obstál v porovnání s ostatními regiony v ČR i v zahraničí.

2.9.3. Strategický plán Leader MAS Přemyslovské střední Čechy

Číčovice jsou členem Místní akční skupiny Přemyslovské střední Čechy. Toto uskupení má schválenou Strategii komunitně vedeného místního rozvoje MAS Přemyslovské střední Čechy na období 2014-2020. Tento dokument představuje sedm prioritních oblastí, pomocí kterých chce dosáhnout trvale udržitelného rozvoje oblasti. Strategický plán rozvoje obce Číčovice je v souladu s tímto dokumentem.

2.10. Veřejná anketa

V rámci přípravy tohoto dokumentu proběhla mezi občany obce Číčovice veřejná anketa. V té se mohli občané vyjádřit k připravovaným projektům a vznést požadavky a náměty k rozvoji obce a jejímu dalšímu směřování. Anketa probíhala v dubnu a květnu roku 2020, kdy byly anketní lístky rozeslány do každé domácnosti v obci. Rezervní zásoba byla k dispozici na obecním úřadu. Celkem bylo distribuováno 150 anketních lístků. Lidé se mohli vyjadřovat pomocí rozdaných anketních lístků ke konkrétním projektům a také mohli vyjádřit svůj názor k rozvoji obce, její minulosti i budoucnosti.

Anketní lístky obsahovaly základní nabídku plánovaných projektů, ke kterým měli občané přiřadit prioritu od 1 do 7, přičemž 1 znamenala nejméně důležitý projekt a 7 nejvíce důležitý. Navrženými projekty byly:

- Vybudování kanalizace a vodovodu
- Oprava chodníků včetně odvodnění
- Rekonstrukce místních komunikací
- Řešení dopravní bezpečnosti na průtahu obcí
- Rekonstrukce a využití budovy bývalé školy
- Rekonstrukce budov v majetku obce (úřad, stodola)
- Posílit obnovu zeleně v obci
- Čistota a vzhled obce
- Revitalizace obou návsi obce Číčovice
- Workoutové (posilovací) hřiště pro dospělé
- Služby v sociální oblasti pro seniory a tělesně postižené
- Podpora volnočasových aktivit
- Zřízení obchodu se smíšeným zbožím
- Oprava požární nádrže v Malých Číčovicích
- Odpadové hospodářství
- Zajištění veřejného rozhlasu
- Celková spokojenost s bydlením v obci

Výsledkem je 33 doručených anketních lístků. Podle zkušeností zpracovatele strategického plánu se jedná o poměrně velké číslo a svědčí o velkém zájmu občanů ohledně dění v obci. Také můžeme

Strategický plán rozvoje obce Číčovice

konstatovat, že zvolený způsob komunikace s občany byl správný a průzkumu se takto zúčastnilo 22% dotázaných obyvatel. Na jejich základě je možné shrnout názory občanů a jejich potřeby. Z vrácených lístků bylo pouze osm, které byly vyplněné jen v části projektů. Ostatní respondenti se aktivně vyjádřili i k ostatním bodům ankety.

Podle níže uvedených výsledků můžeme shrnout, že většina respondentů označila téměř všechny projekty jako prospěšné, jen s různou prioritou. Pouze několik respondentů označilo jen vybrané projekty, které považují jako opodstatněné.

Z pohledu priorit jednotlivých projektů zajímá občany nejvíce projekt vybudování vodovodu a kanalizace, kdy tento bod obdržel bezkonkurenčně nejvíce bodů. Téměř všichni respondenti jej označili nejvyšším stupněm priority. V počtu získaných bodů získal více o 46 bodů než druhý v pořadí – zřízení obchodu se smíšeným zbožím. Tato priorita získala na druhém místě velmi vysoký počet bodů. Na pomyslném třetím místě se umístil projekt rekonstrukce a využití budovy bývalé školy. Tyto tři projekty veřejnost chápe jako největší priority v Číčovicích a řadí je na první příčky v důležitosti jejich realizace. Zhruba uprostřed tabulky se nacházejí obvyklé projekty veřejného života obce, které se týkají čistoty, vzhledu obce, odpadového hospodářství a dopravní situace. Toto jsou projekty, které musí řešit většina obcí v České republice.

Nejméně důležité projekty dle výsledku ankety jsou workoutové hřiště, veřejný rozhlas a podpora volnočasových aktivit. Podle zkušeností zpracovatele strategického plánu jsou tato témata obecně méně důležitá pro většinu obyvatel menších obcí. V polovině priorit se dle názoru občanů umístilo téma služeb pro sociálně slabé, seniory a tělesně postižené, bezpečnost v dopravě a rekonstrukce komunikací. Podle demografických údajů jsou ukazatelé průměrný věk obyvatel a nezaměstnanost poměrně vysoké ve srovnání s Českou republikou, a proto obyvatelé považují programy sociální péče za velmi důležité. Je to způsobeno pravděpodobně vysokou odpovědností občanů, kteří si uvědomují, že jejich sociální situace nemusí být vždy dobrá. Poměrně velkým překvapením je umístění projektů týkajících se volnočasových aktivit ve druhé polovině ankety. Toto téma se velmi často vyskytuje na předních místech hodnocení. Pravděpodobně je to doklad toho, že obyvatelé jsou se současným stavem v tomto pohledu spokojeni.

Ve druhé polovině hodnocení se vyskytuje téma ohledně veřejné zeleně. Toto bývá ve většině případů hodnoceno výše a obyvatelé požadují více realizovaných projektů na rekonstrukci stávající zeleně nebo na výsadbu nové. Pravděpodobně je tomu tak, protože se obec Číčovice nachází v těsné blízkosti Zákolanského potoka. V jeho okolí se po celé délce nachází bohatá zeleň a jeho biotop mohou občané využívat k procházkám a relaxaci neomezeně. Obec je svojí lokalizací izolovaná od negativních vlivů civilizace, jako je hluk z dopravy nebo jiné znečištění.

Strategický plán rozvoje obce Číčovice

Výsledky ankety můžeme shrnout v následující tabulce č. 7

Tab. č. 7 Výsledky ankety

Pořadí	Projekt	Počet bodů	Průměr	Počet hlasů
1	Vybudování kanalizace a vodovodu	217	6,78	32
2	Zřízení obchodu se smíšeným zbožím	171	5,52	31
3	Rekonstrukce a využití budovy bývalé školy	162	5,23	31
4	Čistota a vzhled obce	156	5,57	28
5	Odpadové hospodářství	149	5,14	29
6	Celková spokojenost s bydlením v obci	146	5,21	28
7	Řešení dopravní bezpečnosti na průtahu obcí	139	4,79	29
8	Rekonstrukce místních komunikací	121	4,32	28
9	Revitalizace obou návsi obce Číčovice	120	4,44	27
10	Služby v sociální oblasti pro seniory a tělesně postižené	120	4,29	28
11	Posílit obnovu zeleně v obci	116	4,30	27
12	Rekonstrukce budov v majetku obce (úřad, stodola)	109	4,04	27
13	Oprava chodníků včetně odvodnění	103	3,96	26
14	Oprava požární nádrže v M.Číčovicích	103	3,68	28
15	Podpora volnočasových aktivit	98	3,77	26
16	Zajištění veřejného rozhlasu	83	2,96	28
17	Workoutové (posilovací) hřiště pro dospělé	44	1,63	27

Ve druhé části ankety se mohli občané vyjádřit k jednotlivým tématům z minulosti a budoucnosti rozvoje obce. Jedná se o část ankety, která obsahovala subjektivní složku hodnocení rozvoje Číčovic, ale šlo o velmi významnou a cennou část názoru občanů.

Z celkového počtu odevzdaných anketních lístků se pouze 3 občané nevěnovali druhé části dotazníku. Toto zjištění svědčí o poměrně velkém zájmu občanů na rozvoji obce a jejím dalším směřování. Podle jednotlivých odpovědí můžeme říci, že občané přistoupili k vyplnění zodpovědně, což svědčí o velkém zájmu veřejnosti na dění v obci Číčovice. Možnost vyjádřit se k jednotlivým problémům využila většina respondentů velmi podrobným popisem a výčtem témat. Proto je jejich názor velmi cenný a podává přesvědčivý důkaz jejich zájmu o dění v obci.

V otázce charakteristiky současné Číčovice se respondenti vyjádřili ve smyslu:

- Hezké
- Klidné a pěkné
- Venkovské
- Malebné
- Vstřícné
- Vesnice v souladu s okolní přírodou

Co by se mělo v obci změnit? To byla další otázka ankety, ke které se mohli občané vyjádřit. Ve svých názorech se jednotlivé odpovědi příliš nelišily. Můžeme říci, že nejvíce názorů se týkalo těchto témat:

- Obnova restaurace
- Vybudování vodovodu a kanalizace
- Oprava komunikací

Strategický plán rozvoje obce Číčovice

- Zřízení obchodu
- Zlepšení čistoty v obci
- Zvýšení počtu nádob na odpady
- Zlepšení dopravní obslužnosti
- Zvýšení dopravní bezpečnosti

Z uvedených názorů bylo nejčastějším tématem řešení vodovodu a kanalizačního systému. Obdobným častým problémem je podle názoru respondentů bezpečnost dopravy a dopravní spojení s okolím. Ostatní témata byla zmíněná pouze individuálně a předpokládáme, že jsou pohledem jednotlivců. Komplexně můžeme říci, že jsou obyvatelé ve své obci spokojeni.

V otázce shrnutí pozitivních projektů z minulosti se občané nejčastěji pochvalně vyjadřovali k opravě kaple, plynofikaci opravě komunikací, veřejným akcím (Vánoční strom apod.) a k dětskému hřišti. Největší počet obyvatel se překvapivě kladně vyjadřoval k opravě kaple, kdy tento projekt uvedla v dotazníku zhruba třetina obyvatel.

V případě, kdy měli obyvatelé shrnout nejvýznamnější projekty nejbližší budoucnosti, se objevoval nejčastěji typ na tyto projekty:

- Vodovod a kanalizace
- Obchod
- Rekonstrukce budovy bývalé školy
- Restaurace
- Řešení dopravy v obci a rekonstrukce komunikací
- Péče o veřejnou zeleň

Výše navrhané projekty odpovídají i uvedenému pořadí, kdy se opět nejčastěji občané vyjadřují k potřebě výstavby vodovodu a kanalizace a dále uvádějí potřebu obnovení obchodu v obci.

V posledním bodě dotazníku mohli respondenti vyjádřit obecně svůj názor, vznést připomínku nebo i kritický pohled na dění v obci. Mezi nápady můžeme zařadit návrh na úklid a čistotu lesa, zajištění prostoru pro volnočasové aktivity. Dále by obyvatelé přivítali obecní byty, vyčištění požárních nádrží, zlepšení hospodaření s vodou. Samostatnou kapitolou můžeme označit i návrh na řešení kanalizačního systému pomocí domácích čističek odpadních vod. Obecně však můžeme konstatovat, že se většina respondentů v této části dotazníků spíše nevyslovila, protože témata vyčerpala v předchozích oddílech.

Závěrem této kapitoly můžeme shrnout, že realizace ankety byla velmi pozitivním krokem ke zjištění názorů na rozvoj obce široké veřejnosti. Lidé vyplňovali dotazníky zodpovědně. V otázkách se nejvíce skloňovala problematika vodovodu a kanalizace, obnovení obchodu a rekonstrukce objektu bývalé školy.

Projekty vedení obce

V přípravné fázi strategického plánu obce se k jednotlivým problémům a projektům vyjádřilo také vedení obce. Tento názor na řešení rozvoje obce je významnou částí tohoto dokumentu, neboť nahlíží na problematiku z pohledu potřeb obce jako samosprávy, která zajišťuje veškerý chod obce.

Strategický plán rozvoje obce Číčovice

Vedení obce musí zajistit veškeré základní potřeby občanů, hospodařit se svěřenými finančními prostředky jako řádný hospodář a zajišťovat rozvoj obce dle názoru většiny obyvatel v souladu s platnými právními normami.

Vedení obce dlouhodobě podporuje většinový názor občanů a v minulosti připravilo realizaci investičních a neinvestičních projektů, které byly veřejností velmi pozitivně vnímané. Namátkou můžeme jmenovat výstavbu chodníku v obci, opravu kapličky, vybudování dětského hřiště a plynofikace. Obec spolupracuje na rozvoji celého regionu v rámci partnerství v MAS Přemyslovské střední Čechy a mikroregionu.

Mezi priority obce podle názoru stávajícího vedení můžeme zahrnout stejné projekty jaké jsou prioritní podle názoru veřejnosti. Zejména se jedná o výstavbu vodovodního a kanalizačního systému. Vedení Číčovic musí tento projekt připravit z pohledu projekce, legislativy a hlavně financování. Návrh řešení vodovodního řadu je pravděpodobně jasný a představuje napojení na dálkové vodovody nebo na záložní zdroj pitné vody pomocí vrtu. Návrh řešení odkanalizování obce je poměrně složitější záležitostí. Vzhledem k velikosti Číčovic jsou bohužel předpokládané náklady na celý systém včetně ČOV, řadů a přípojek velmi nákladný a efektivita výstavby je nízká. Obec bez finanční pomoci státu nebo EU není sama schopna tak velký projekt financovat. Možným řešením může být jiný princip odkanalizování pomocí DČOV jednotlivých uživatelů. Tato problematika bude muset být připravena velmi důsledně ve spolupráci s odborníky v oblasti vodohospodářství a finančního poradenství.

Dalším velkým investičním projektem vedení obce je rekonstrukce budovy bývalé školy. Aktuálně a v nejbližší době se podle demografických údajů nevyplatí budovu opět otevřít jako školu. Naopak obec dlouhodobě projekčně a legislativně připravuje adaptaci budovy na komunitní nebo kulturní dům a obecní úřad. Vedení se snaží o přípravu rekonstrukce budovy pro co možná nejširší možnosti využití jednak pro vedení obce, jednak pro spolkovou činnost a jednak pro veřejnost. Záměrem je přesunutí zázemí úřadu do nového objektu a v bývalém sídle zajistit obnovení obchodu v Číčovicích. V objektu vznikne sál pro veřejné akce a také místnosti pro další využití spolkové činnosti nebo jiných volnočasových aktivit občanů.

Z výše uvedeného vyplývá i další projekt, kterým je obnovení obchodu. Jedním z možných řešení je umožnění podnikatelského záměru pro zájemce v uvolněných prostorech stávajícího obecního úřadu. Dalšími prioritami obce jsou záměry v oblasti čistoty, veřejné zeleně nebo dopravní situace na silnicích. Problematika čistoty obce je velký problém, který ovšem nezávisí pouze na počtu odpadových nádob, četnosti úklidu komunikací nebo počtu odpadkových košů, ale zejména na přístupu každého občana nebo návštěvníka obce. Jedná se dlouhodobý problém, který bude hodně záležet na prevenci a výchově celých generací.

V oblasti životního prostředí by vedení obce také rádo připravilo projekty pro zlepšení ovzduší v obci v podobě například spolupráce při získávání dotací na výměnu kotlů na tuhá paliva. Neméně důležitou oblastí pro zlepšení životního prostředí jsou také projekty na zlepšení retence vody v krajině.

Závěrem můžeme konstatovat, že priority občanů a vedení obce se ve většině shodují a zároveň nedochází k zásadním rozporům.

3. Souhrnná SWOT analýza

Tato kapitola uzavírá analytickou část strategického plánu a podává strukturovaný přehled o závěrech analytických šetření předcházejících zpracování strategického plánu. SWOT analýza strukturuje v rámci předchozích šetření vysledované aspekty rozvojového potenciálu obce a dále zásadní problémy, na jejichž řešení by se měla obec soustředit.

V průběhu stanovení bodů SWOT analýzy byly použity tyto metody: expertní návrh, řízené rozhovory, dotazníkové šetření, individuální hodnocení účastníků a diskuse v pracovní skupině.

Členěna je na oblasti představující, dle každodenních zkušeností, klíčové faktory rozvoje obce, na které by se měla v následujícím období obec, tedy celé společenství, jež představuje, zaměřit. Jedná se o navzájem související a provázaná témata přímo ovlivňující další vývoj obce Číčovice.

Dopravní a technická infrastruktura	
SILNÉ STRÁNKY	SLABÉ STRÁNKY
<ul style="list-style-type: none"> ➤ plynovod v obci ➤ telefon a internet ➤ veřejné osvětlení ➤ dostatečná silniční síť ➤ optický kabel ➤ blízký sjezd na dálnici 	<ul style="list-style-type: none"> ➤ vodovod v obci ➤ kanalizace v obci ➤ absence chodníků a jiných dopravně bezpečnostních prvků v některých částech obce Číčovice ➤ nevyhovující technický stav některých místních komunikací ➤ nedostatečná publicita turismu
PŘÍLEŽITOSTI	HROZBY
<ul style="list-style-type: none"> ➤ dostatek finančních prostředků v rozpočtu obci na běžnou údržbu infrastruktury ➤ dostatek financí na opravy výtluků na místních komunikacích ➤ dobrá dostupnost a napojení Prahy ➤ rozvoj infrastruktury pro budoucí podnikání jako podpora pro snížení nezaměstnanosti dle struktury územního plánu ➤ možnost čerpání finančních prostředků ze státních nebo krajských fondů ➤ rozvoj sítě cyklostezek 	<ul style="list-style-type: none"> ➤ nedostatečná dopravní obslužnost – veřejná doprava ➤ hluk z dálnice ➤ exhalace z dopravy

Životní prostředí a kvalita života	
SILNÉ STRÁNKY	SLABÉ STRÁNKY
<ul style="list-style-type: none"> ➤ přílehlé okolí obce je bez průmyslové výroby ➤ propracovaný systém odpadového hospodářství ➤ zapojení veřejnosti do třídění odpadů ➤ poměrně vysoký podíl zeleně ve veřejných prostranstvích ➤ území Zákolanského potoka, které zasahuje na území obce ➤ velký podíl orné kvalitní půdy 	<ul style="list-style-type: none"> ➤ vysoká hustota automobilové dopravy na průtahu obcí a v těsné blízkosti ➤ spalování tuhých a jiných paliv v rodinných domech ➤ hospodaření se srážkovými vodami ➤ malá rozloha obce

Strategický plán rozvoje obce Číčovice

<ul style="list-style-type: none"> ➤ systematická ochrana chráněných lokalit ➤ rozvinutá zemědělská prvovýroba 	
PŘÍLEŽITOSTI	HROZBY
<ul style="list-style-type: none"> ➤ vhodné plochy pro sadové úpravy ➤ stezky v extravilánu ➤ památné stromy ➤ zvyšování podílu tříděného odpadu ➤ možnost čerpání finančních prostředků z dotačních programů ➤ návesní prostory k rekonstrukci, revitalizaci 	<ul style="list-style-type: none"> ➤ absence kanalizačního systému a řízená likvidace odpadních vod ➤ snižování retenčního potenciálu krajiny a tím zvyšování hrozby bleskových záplav ➤ pokles podílu hromadné dopravy vůči osobní automobilové ➤ doběh vytápění tuhými palivy ➤ chátrající stavby a areály, které majitelé nevyužívají

Rozvoj sociální a zdravotnické infrastruktury, služeb a volnočasových aktivit	
SILNÉ STRÁNKY	SLABÉ STRÁNKY
<ul style="list-style-type: none"> ➤ dobrá dostupnost do Prahy a okolních větších měst ➤ členství obce v MAS Přemyslovské střední Čechy ➤ velmi dobrá je spolupráce spolků a vedení obce na pořádání kulturně společenských akcí ➤ dostatek angažovaných dobrovolníků ➤ velký zájem mladé generace o konání společenských a kulturních aktivit 	<ul style="list-style-type: none"> ➤ absence speciální lékařské praxe ➤ absence základního vzdělávacího zařízení, dostupnost základní sítě obchodů a služeb v nejbližším okolí ➤ absence obchodu ➤ slabé služby pro seniory a tělesně postižené ➤ přítomnost lékaře ➤ malý podíl volnočasových spolků
PŘÍLEŽITOSTI	HROZBY
<ul style="list-style-type: none"> ➤ dostatečná infrastruktura ➤ objekty vhodné pro další rozvoj služeb ➤ potenciál lidských zdrojů ➤ spolupráce se zavedenými společnostmi ➤ nabídka pracovních míst v rámci veřejně prospěšných prací ➤ dobré nápady občanů ➤ spolupráce s okolními obcemi na pořádání kulturních akcí ➤ historie regionu ➤ rozvoj cestovního ruchu společnými silami ➤ zapojení podnikatelských subjektů a veřejnosti do veřejného života obce 	<ul style="list-style-type: none"> ➤ závislost na velkých městských centrech ➤ slabé dotační programy na stavbu domu komunitního zařízení ➤ nezaměstnanost ➤ nedostatek finančních prostředků na vybudování zázemí pro volný čas a jeho provoz ➤ slabé zapojení nových lidí do volnočasových spolků a jejich generační obnova

Výsledky SWOT analýzy byly využity:

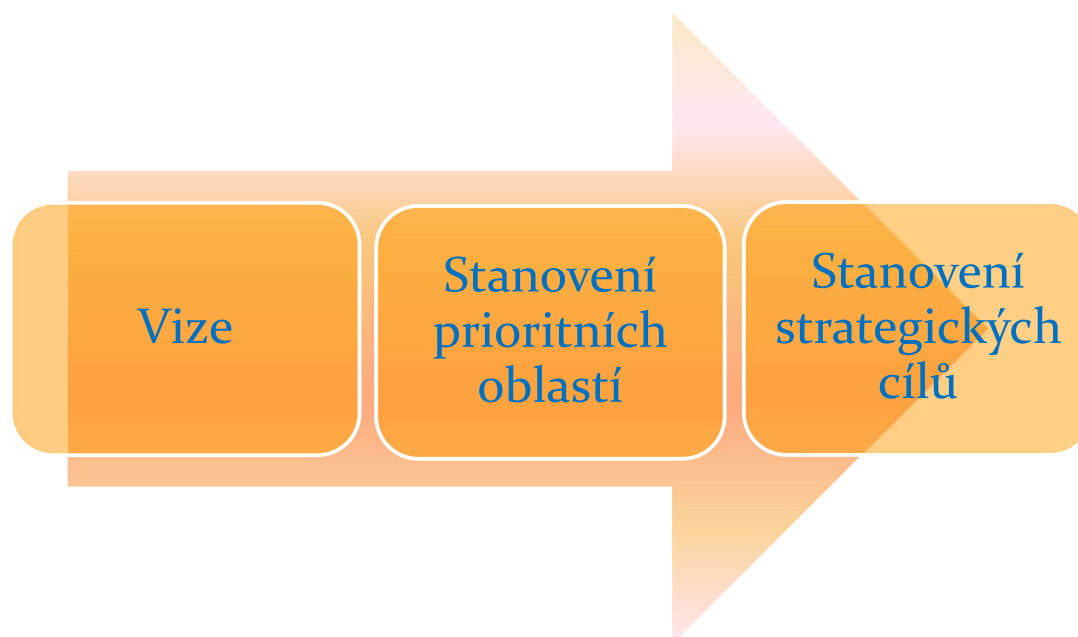
- pro upřesnění prioritních oblastí
- jako základ pro zaměření celé rozvojové strategie obce a okolí
- jako základ pro formulaci strategických priorit, opatření a rozvojových aktivit strategického plánu

4. Strategická část

4.1. Strategická rozvojová vize obce

Strategická část strategického plánu je rozdělena na několik úrovní, které se navzájem obsahově liší mírou obecnosti. Pro účely Strategického plánu rozvoje obce Číčovice byly stanoveny 3 základní úrovně, které tvoří „strategický skelet“ návrhové části.

Zjednodušená struktura – strategické (návrhové) části strategického plánu:



Vize popisuje stav, jehož by mělo být v budoucnu dosaženo a v tomto smyslu představuje zastřešující rámec celé návrhové části.

Prioritní oblasti představují strukturovanou formulaci hlavních tématických sektorů, v rámci kterých je nutné danou problematiku řešit. Vymezení prioritních oblastí slouží k logickému uspořádání strategického plánu. V rámci každé kritické oblasti je rozvojová vize obce konkretizovaná do podoby priorit rozvoje.

Hlavní záměry v rámci každé kritické oblasti jsou dále rozvedené ve **strategických cílech**. Stanovené strategické cíle jsou dekomponovány do jednotlivých opatření. Strategické cíle jsou odvozeny od vize obce a představují strategie nebo cesty, jak dané vize dosáhnout.

Opatření na nejnižší úrovni návrhové části jsou obecně formulované záměry, které se naplňují podporou konkrétních aktivit. Konkrétní projektové náměty získané v průběhu zpracování strategie jsou přiřazeny

Strategický plán rozvoje obce Číčovice

k příslušným opatřením. Opatření mají na rozdíl od vize charakter střednědobý až krátkodobý, s růstem hierarchie návrhové části se úměrně zvyšuje doba realizace.

Zpracovaný strategický plán rozvoje obce respektuje dodržování horizontálních témat, kterými jsou udržitelný rozvoj a rovné příležitosti. Uvažované projekty jsou buď na naplňování témat přímo zaměřené, nebo na ně mají pozitivní dopad.

Udržitelný rozvoj je definován jako dosahování rovnováhy mezi ekonomickou, sociální a environmentální oblastí. Udržitelnost je též chápána jako uspokojení našich potřeb, aniž bychom do budoucna omezili potřeby budoucích generací.

Principem rovných příležitostí je potírání diskriminace na základě pohlaví, rasy, etnického původu, náboženského vyznání, zdravotního postižení, věku či sexuální orientace, zejména u znevýhodněných skupin (migranti, nezaměstnaní, osoby s nízkou kvalifikací, osoby z obtížně dopravně dostupných oblastí, drogově závislí, propuštění vězni, absolventi škol, souhrnné skupiny ohrožené sociálním vyloučením).

Vize představuje obecnou reálnou představu budoucího stavu správního území obce Číčovice, vycházející z názorové shody všech subjektů podílejících se na zpracování a schválení strategického plánu. Vytyčuje základní směr rozvoje území ve formě cílového stavu, kterého má být dosaženo.

Strategický plán s přihlédnutím k potřebám území obce a jeho možnostem stanoví pro budoucí rozvoj tuto společnou strategickou rozvojovou vizi směřování obce Číčovice:

**Obec Číčovice – příjemné, klidné
a rozvíjející se místo, kde
chceme žít**

4.2. Prioritní oblasti

Na základě závěrů analytické části byly definovány následující prioritní oblasti rozvoje k zajištění rozvoje obce při zachování trvalé udržitelnosti rozvoje:

- Dopravní a technická infrastruktura
- Životního prostředí a kvalita života
- Rozvoj sociální a zdravotnické infrastruktury, služeb a volnočasových aktivit

4.3. Strategické cíle

Priority rozvoje vyjadřují, čeho chce obec ve spolupráci s dalšími subjekty v rámci dané prioritní oblasti dosáhnout. Pro potřeby strategického plánu byly definovány strategické cíle. Strategické cíle považujeme v rámci prioritní oblasti co do důležitosti za rovnocenné.

Dopravní a technická infrastruktura
Rozvoj technické infrastruktury
Zlepšení technického stavu komunikací
Zlepšení bezpečnosti silničního provozu
Dopravní spojení s okolními obcemi a Prahou
Životní prostředí a kvalita života
Zlepšení životního prostředí
Zvýšení životní úrovně obyvatel
Obnova zeleně
Zlepšení podmínek ovzduší v topné sezóně
Retence vody v krajině
Podpora biodiverzity, ekologického vzdělávání v návaznosti na přírodní park
Rozvoj sociální a zdravotnické infrastruktury, služeb a volnočasových aktivit
Výstavba a rekonstrukce dětského hřiště
Zlepšení nabídky volnočasových aktivit
Zlepšení sociálních služeb pro seniory
Výstavba kulturního domu nebo komunitního centra
Obnovení obchodu

Projektové záměry

Tato kapitola obsahuje otevřený seznam konkrétních projektů - investičních akcí, jejichž realizaci lze sledovat jako naplnění opatření v rámci příslušných prioritních os rozvoje. Při zpracování strategického plánu tento výčet projektů sloužil jako podklad pro zevšeobecnění stanovených strategických cílů. Pro zajištění postupné realizace plánu může tento seznam představovat vodítko pro činnost orgánů obce ve vztahu k vyhledávání dotačních titulů, plánování investiční činnosti, včetně předcházejících potřebných povolenacích procesů, sestavování rozpočtu apod.

Uvedeny jsou veškeré projekty vedené v rámci obce Číčovice v patrnosti, bez zřetele na stupeň připravenosti (od zcela nepřipravených pouze v myšlenkové rovině úvah až po již prováděné s dokončením v návrhovém období strategického plánu) a na reálnost/nereálnost jejich uskutečnění v

Strategický plán rozvoje obce Číčovice

návrhovém období strategického plánu. Uvedení konkrétního projektu v této kapitole tedy automaticky neznamená, že by měl/mohl být realizován v návrhovém období strategického plánu.

Údaje o připravenosti jednotlivých akcí odpovídají stavu na počátku roku 2020. Uvedené ceny pocházejí z doby svojí kalkulace, převážně se jedná o ceny dle rozpočtů v projektech nebo kvalifikovaného odhadu, a proto, a také vzhledem k běhu času, nemusí odpovídat skutečným nákladům realizace vzešlým z následného aktuálního výběrového řízení na zhotovitele.

Zásobník projektů

Prioritní oblast:	Dopravní a technická infrastruktura
Opatření:	Výstavba vodovodu a kanalizace
Investor, realizátor:	Obec
Stručný popis:	Vybudování nového vodovodního a kanalizačního systému
Odhad nákladů:	50 mil Kč
Stav projektu:	Záměr
Financování:	Středočeský kraj, SFŽP, OPŽP
Prioritní oblast:	Dopravní a technická infrastruktura
Opatření:	Řešení dopravní bezpečnosti na komunikacích v obci
Investor, realizátor:	Středočeský kraj, obec
Stručný popis:	Instalace dopravně bezpečnostních opatření s cílem zvýšení bezpečnosti provozu a jeho plynulosti
Odhad nákladů:	1-10 mil Kč
Stav projektu:	Záměr
Financování:	Středočeský kraj, SFDI
Prioritní oblast:	Dopravní a technická infrastruktura
Opatření:	Vybudování nových chodníků
Investor, realizátor:	Středočeský kraj, obec
Stručný popis:	Výstavba nových chodníků v lokalitách s jejich absencí s důrazem na bezbariérovost a bezpečnost chodců.
Odhad nákladů:	1-5 mil Kč/akci
Stav projektu:	Záměr
Financování:	Středočeský kraj, SFDI
Prioritní oblast:	Dopravní a technická infrastruktura
Opatření:	Rekonstrukce místních a účelových komunikací
Investor, realizátor:	Obec
Stručný popis:	Rekonstrukce stávajících komunikací ve vlastnictví obce z důvodu špatného technického stavu a zlepšení bezpečnosti provozu s ohledem na všechny účastníky provozu.
Odhad nákladů:	2-10 mil Kč/akci
Stav projektu:	Záměr
Financování:	Středočeský kraj - FROM, SFDI, IROP, MAS, MMR
Prioritní oblast:	Dopravní a technická infrastruktura
Opatření:	Zvýšení bezpečnosti všech účastníků provozu
Investor, realizátor:	Obec
Stručný popis:	Rekonstrukce stávajících komunikací ve vlastnictví obce z důvodu špatného technického stavu a zlepšení bezpečnosti provozu s ohledem na všechny účastníky provozu.
Odhad nákladů:	0,5-1 mil Kč/akci
Stav projektu:	Záměr
Financování:	Středočeský kraj - FROM, SFDI, IROP, MAS, MMR

Strategický plán rozvoje obce Číčovice

Prioritní oblast: Dopravní a technická infrastruktura
Opatření: **Vybudování cyklostezek**
Investor, realizátor: Obec
Stručný popis: Vybudování nové sítě cyklostezek v obci se zajištěním návaznosti na regionální cyklostezky a cyklotrasy.
Odhad nákladů: 5 mil Kč/akci
Stav projektu: Záměr
Financování: Středočeský kraj - FROM, SFDI, IROP

Prioritní oblast: Životní prostředí a kvalita života
Opatření: **Obnova a údržba zeleně v obci**
Investor, realizátor: Obec
Stručný popis: Obnova a revitalizace stávajících ploch veřejné zeleně.
Odhad nákladů: 0,5 mil Kč
Stav projektu: Záměr
Financování: Středočeský kraj, OPŽP, SFŽP

Prioritní oblast: Životní prostředí a kvalita života
Opatření: **Revitalizace návsi Číčovice**
Investor, realizátor: Obec,
Stručný popis: Realizace nového centrální návsi včetně zeleně, cestní sítě a mobiliáře pro trávení volného času, odpočinku a společenského života.
Odhad nákladů: 5 mil Kč
Stav projektu: Záměr
Financování: Obec, SFŽP, OPŽP, Středočeský kraj

Prioritní oblast: Životní prostředí a kvalita života
Opatření: **Zlepšení čistoty a vzhledu obce**
Investor, realizátor: Obec
Stručný popis: Realizace malých projektů na podporu zlepšení vzhledu a čistoty obce.
Odhad nákladů: 0,5 mil Kč
Stav projektu: Záměr
Financování: Obec

Prioritní oblast: Životní prostředí a kvalita života
Opatření: **Rozšíření systému třídění odpadů**
Investor, realizátor: Obec
Stručný popis: Realizace malých projektů na podporu zlepšení vzhledu a čistoty obce.
Odhad nákladů: 0,5 mil Kč
Stav projektu: Záměr
Financování: Obec

Prioritní oblast: Životní prostředí a kvalita života
Opatření: **Výsadba alejí**
Investor, realizátor: Obec
Stručný popis: Realizace malých projektů na podporu zlepšení vzhledu a čistoty obce.
Odhad nákladů: 0,5 mil Kč
Stav projektu: Záměr
Financování: SFŽP, Obec

Strategický plán rozvoje obce Číčovice

Prioritní oblast:	Životní prostředí a kvalita života
Opatření:	Obnova obecních cest
Investor, realizátor:	Obec
Stručný popis:	Realizace malých projektů na podporu zlepšení vzhledu a čistoty obce.
Odhad nákladů:	0,5 mil Kč
Stav projektu:	Záměr
Financování:	MZe, Obec
Prioritní oblast:	Životní prostředí a kvalita života
Opatření:	Strategický plán pro sídelní zeleň v obci Číčovice
Investor, realizátor:	Obec
Stručný popis:	Strategie rozvoje zeleně včetně dendrologického popisu stávající zeleně.
Odhad nákladů:	1 mil Kč
Stav projektu:	Záměr
Financování:	Obec, OPŽP, SFŽP
Prioritní oblast:	Životní prostředí a kvalita života
Opatření:	Projekt na retenci vody v krajině
Investor, realizátor:	Obec
Stručný popis:	Realizace projektů pro zvyšování schopnosti krajiny zachycovat vodu jako jsou poldry, rybníky, vodní koridory apod.
Odhad nákladů:	1 -10 mil Kč
Stav projektu:	Záměr
Financování:	Obec, OPŽP, SFŽP
Prioritní oblast:	Rozvoj sociální a zdravotnické infrastruktury, služeb a volnočasových aktivit.
Opatření:	Workautové hřiště
Investor, realizátor:	Obec
Stručný popis:	Výstavba nového hřiště
Odhad nákladů:	2 mil Kč
Stav projektu:	Záměr
Financování:	Obec, IROP
Prioritní oblast:	Rozvoj sociální a zdravotnické infrastruktury, služeb a volnočasových aktivit
Opatření:	Propagace turistického ruchu
Investor, realizátor:	Obec
Stručný popis:	Zajištění větší propagace obce v regionu a v ČR pomocí PR nebo reklamních nástrojů.
Odhad nákladů:	1 mil Kč
Stav projektu:	Záměr
Financování:	Obec, Středočeský kraj, Ministerstvo pro místní rozvoj
Prioritní oblast:	Rozvoj sociální a zdravotnické infrastruktury, služeb a volnočasových aktivit.
Opatření:	Rekonstrukce budovy bývalé školy
Investor, realizátor:	Obec

Strategický plán rozvoje obce Číčovice

Stručný popis:	Rekonstrukce stávající budovy a její změna využívání pro potřeby komunitního centra a prostory pro poskytování služeb včetně sídla obecního úřadu.
Odhad nákladů:	15 mil Kč
Stav projektu:	Projektová dokumentace
Financování:	Obec, Středočeský kraj, OPZ
Prioritní oblast:	Rozvoj sociální a zdravotnické infrastruktury, služeb a volnočasových aktivit.
Opatření:	Zlepšení služeb pro seniory a tělesně postižené
Investor, realizátor:	Obec
Stručný popis:	Nabídka nových služeb v oblasti zdravotnictví a sociální péče
Odhad nákladů:	0,5-1 mil Kč
Stav projektu:	Záměr
Financování:	Obec, Středočeský kraj, OPZ

4.4. Struktura financování

Vzhledem k celkovému rozpočtu obce musí představitelé k rozvoji přistupovat velice obezřetně. Vzhledem k investičním možnostem je doporučeno investovat zejména do přípravy projektové dokumentace a projektových žádostí o dotaci. Vlastní projekty může svazek realizovat až po obdržení dotace, popř. rozhodnutí o přidělení dotace, kdy bude zajištěno částečné financování.

Z vlastních zdrojů můžou Číčovice realizovat omezené množství projektů, zejména projektů s nízkými investičními náklady. Jedná se především o projekty zaměřené na zlepšení prostředí v regionu (komunikace, infrastruktura, zeleň). Nejvíce projektů, které obec bude financovat, bude nejspíše neinvestičního charakteru. Budou to kulturně společenské akce, studie a průzkumy, generely a tzv. měkké projekty.

Pro naplnění shora uvedených strategických cílů musí svazek obcí zajistit financování projektů z jiných zdrojů, např.:

- státní rozpočet ČR
- strukturální fondy Evropské unie
- jiné dotační zdroje
- spolupráce s jinými subjekty (v rámci mikroregionů)

Při přípravě dílčích projektů, které by měly být financovány z jiných zdrojů, je důležité počítat s povinností min. spoluúčasti žadatelů na spolufinancování (obvykle od 30% do 15 %).

Ve shora uvedených souvislostech je doporučováno participovat na rozvoji regionu s ostatními subjekty v daném území (neziskové organizace, občanská sdružení, místní podnikatelé), vytvářet partnerství s

okolními obcemi a dalšími subjekty zejména ve vazbě na získání finančních prostředků. V souvislosti s možným získáváním finančních prostředků na realizaci projektů je velice významnou činností průběžný monitoring dotačních příležitostí.

Rovněž je důležité počítat s faktem, že projektový cyklus od vypracování technické dokumentace, získání stavebního povolení, vypracování dotační žádosti, odevzdání žádosti ve vhodné výzvě, vyhodnocení výsledků výzvy až po podpis smlouvy s poskytovatelem grantu a zahájením vlastního projektu, může dle náročnosti projektu trvat několik měsíců. Z tohoto důvodu je plánování a organizace jednotlivých projektů a nastavení harmonogramů jednou z nejdůležitějších částí přípravy záměrů.

4.5. Přehled dotačních programů

Programové období 2021-2027

Diskuze o programovém období po roce 2020 jsou v plném proudu a Česká republika v nich na národní i mezinárodní úrovni hraje aktivní roli. Pro členské státy je nutností se vyrovnat s řadou nových výzev, které jednotlivé státy a i EU jako celek čekají. Pozice ČR je v současné době definována v řadě strategických dokumentů vznikajících ve spolupráci s odbornou veřejností.

Nová podoba kohezní politiky bude ovlivněna geopolitickým a finančním vývojem souvisejícím s výzvami v EU, kam patří např. vystoupení Velké Británie z EU (a tlak na prohlubování integrace v podobě Eurozóny jako jeho protipólu) či nutnost řešit migrační a bezpečnostní otázky. Budoucí směřování celé EU je na politické rovině nastíněno v dokumentu Bílá kniha o budoucnosti Evropy. Témata jako je globalizace, obrana, sociální pilíř, hospodářská a měnová unie, rozpočet jsou dále rozvíjeny v diskusních dokumentech k těmto tématům.

Diskuze nad různými scénáři je vzhledem ke stávající situaci otevřena různým možnostem bez ohledu na jejich politickou realizovatelnost. Je možné, že přijde rozhodnutí o přenastavení celé struktury rozpočtu a jednotlivých kapitol, které mj. může vést k vnitřním posunům v architektuře politiky soudržnosti a dalším zásadním změnám.

Programové období 2014 - 2020

Jedněmi z nejdůležitějších kapitol evropského rozpočtu jsou ty, jež obsahují fondy zaměřené na podporu politiky soudržnosti, politiky rozvoje venkova a Společné námořní a rybářské politiky. Souhrnně se tyto fondy budou nazývat „Evropské strukturální a investiční fondy“, ve zkratce ESIF. Jedná se o strukturální fondy: Evropský fond pro regionální rozvoj (ERDF/EFRR), Evropský sociální fond (ESF), dále o Fond soudržnosti (CF/FS), Evropský zemědělský fond pro rozvoj venkova (EAFRD/EZFRV) a Evropský námořní a rybářský fond (EMFF/ENRF). Náplň těchto fondů se oproti jejich současnému zaměření příliš nemění:

- **ERDF (Evropský fond pro regionální rozvoj)** bude soustředěn zejména na podporu produktivních investic převážně pro malé a střední podniky, budování infrastruktur pro základní služby občanům a podnikatelům, investice do výzkumu a vývoje, do zajištění vnitřního potenciálu regionů a pro vytváření sítí, spolupráce a výměnu zkušeností;
- cílem **ESF (Evropský sociální fond)** je podpořit vysokou úroveň zaměstnanosti a kvalitních zaměstnání, mobilitu pracovních sil, povzbudit k vyšší úrovni vzdělávání a výcviku, podporovat rovnost pohlaví, rovné příležitosti a nediskriminaci a podpořit sociální začleňování a boj s chudobou;
- **FS (Fond soudržnosti)** bude zacílen na investice do infrastruktury v oblastech životního prostředí, dopravní infrastruktury evropského významu a efektivního využívání energie;
- cílem **EZFRV (Evropský zemědělský fond pro rozvoj venkova)** je podpora konkurenceschopnosti zemědělství, udržitelné nakládání s přírodními zdroji a vyvážený rozvoj venkovských území;
- podpora **ENRF (Evropský námořní a rybářský fond)** bude v ČR zaměřena na podporu akvakultury, která bude konkurenceschopná, životaschopná a sociálně i environmentálně udržitelná, a podpoří rozvoj území.

Integrovaný regionální operační program pro období 2014-2020

Integrovaný regionální operační program se zaměřuje především na projekty podporující vybrané silnice II. a III. třídy, rozvoj infrastruktury pro veřejnou dopravu, inovativní formy cestovního ruchu, podporu kultury, zlepšení energetické účinnosti v budovách, ve veřejných infrastrukturách, podporu nízkouhlíkových strategií, rozvoj služeb v oblasti sociální integrace a péče o zdraví, rozvoj infrastruktury pro vzdělávání, integrovaný rozvoj měst a území, rozvoj ICT v rámci územní veřejné správy a zvýšení institucionální kapacity a výkonnosti územní veřejné správy, podporu pořizování plánovací a programové dokumentace krajů a obcí.

Prioritní osy:

- Konkurenceschopné, dostupné a bezpečné regiony
- Zkvalitnění veřejných služeb a podmínek života pro obyvatele regionů
- Dobrá správa území a zefektivnění veřejných institucí
- Komunitně vedený místní rozvoj

Operační program Životní prostředí 2014-2020

Hlavním cílem Operačního programu Životní prostředí 2014-2020 (dále „OP ŽP 2014-2020“) je ochrana a zajištění kvalitního prostředí pro život obyvatel České republiky (dále „ČR“), podpora efektivního využívání zdrojů, eliminace negativních dopadů lidské činnosti na životní prostředí a zmírňování dopadů změny klimatu.

Na základě analýz dosavadního vývoje a trendů byly stanoveny následující priority:

- **Priorita 1: Zlepšování kvality vod a snižování rizika povodní,**
- **Priorita 2: Zlepšování kvality ovzduší v lidských sídlech,**
- **Priorita 3: Odpady a materiálové toky, ekologické zátěže a rizika,**
- **Priorita 4: Ochrana a péče o přírodu a krajinu,**

•Priorita 5: Energetické úspory.

V zájmu příspěvku OP ŽP 2014-2020 k řešení výše specifikovaných problémů jsou v rámci PO 1 navrženy následující specifické cíle (SC):

- SC 1.1: Snížit množství vypouštěného znečištění do povrchových i podzemních vod z komunálních zdrojů a vnos znečišťujících látek do povrchových a podzemních vod,
- SC 1.2: Zajistit dodávky pitné vody v odpovídající jakosti a množství,
- SC 1.3: Zajistit povodňovou ochranu intravilánu,
- SC 1.4: Podpořit preventivní protipovodňová opatření.

Na národní úrovni je PO 2 formulována v souladu se Státní politikou životního prostředí ČR 2012-2020, která stanovuje pro oblast ochrany ovzduší následující cíle:

- zlepšení kvality ovzduší v místech, kde jsou překračovány imisní limity, a zároveň udržení kvality v územích, kde imisní limity nejsou překračovány,
- plnění národních emisních stropů platných od r. 2010 a snížení celkových emisí SO₂, NO_X, VOC, NH₃ a částic PM 2.5 do r. 2020 ve shodě se závazky ČR,
- udržení emisí těžkých kovů a POP s pod úrovní r. 1990 a dále je snižovat,
- zajištění 10% podílu energie z obnovitelných zdrojů v dopravě k r. 2020 při současném snížení emisí NO_X, VOC a PM 2.5 z dopravy,
- zajištění závazku zvýšení energetické účinnosti do r. 2020.

Na národní úrovni je PO 3 formulována v souladu se Státní politikou životního prostředí ČR 2012-2020, která stanovuje pro oblast nakládání s odpady a snižování rizik následující cíle:

- snížení podílu skládkování na celkovém odstraňování odpadů,
- zvyšování materiálového a energetického využití komunálních odpadů a odpadů podobných komunálním,
- předcházení vzniku odpadů,
- omezování a regulování kontaminaci a ostatní degradaci půdy a hornin způsobenou lidskou činností,
- sanování kontaminovaných míst, včetně starých ekologických zátěží a lokalit zatížených municí, náprava ekologických škod,
- zahlazování a předcházení následků po hornické činnosti a těžbě nerostných surovin,
- předcházení vzniku antropogenních rizik,
- prevence a zmírňování následků krizových situací na životní prostředí.

Strategický plán rozvoje obce Číčovice

Na národní úrovni je PO 4 formulována v souladu se Státní politikou životního prostředí ČR 2012-2020, která stanovuje pro oblast ochrany přírody a krajiny následující cíle relevantní pro prioritní osu4:

- snižování ohrožení zemědělské a lesní půdy erozí hornin,
- zvýšení schopnosti přizpůsobení se změnám klimatu,
- zvýšení ekologické stability krajiny,
- obnovení vodního režimu krajiny,
- omezení a zmírnění dopadů fragmentace krajiny,
- udržitelné a šetrné zemědělské a lesnické hospodaření,
- zajištění ochrany a péče o nejcennější části přírody a krajiny,
- omezení úbytku původních druhů a přírodních stanovišť,
- omezení negativního vlivu nepůvodních invazních druhů na biodiverzitu,
- zlepšení systému zeleně v sídlech a jeho struktury.

Na národní úrovni je PO 5 formulována v souladu se Státní politikou životního prostředí ČR 2012-2020, která stanovuje pro oblast energetických úspor a oblasti související následující cíle:

- snížení emisí skleníkových plynů v rámci EU ETS o 21 % a omezení nárůstu emisí mimo EU ETS na 9 % do r. 2020 oproti úrovni r. 2005,
- zajištění 13% podílu energie z OZE na hrubé konečné spotřebě energie k r. 2020,
- zlepšení kvality ovzduší v místech, kde jsou překračovány imisní limity, a zároveň udržení kvality v zemích, kde imisní limity nejsou překračovány,
- plnění národních emisních stropů platných od r. 2010 a snížení celkové emise SO₂, NO_X, VOC, NH₃ a částic PM 2.5 do r. 2020 ve shodě se závazky ČR,
- zajištění závazku zvýšení energetické účinnosti do r. 2020.

Integrovaný operační program

Integrovaný operační program (IOP) je zaměřen na řešení společných regionálních problémů v oblasti infrastruktury pro veřejnou správu, veřejné služby a územního rozvoje. K hlavním směrům podpory lze zařadit rozvoj informačních technologií ve veřejné správě, zlepšování infrastruktury pro oblast sociálních služeb, veřejného zdraví, služeb zaměstnanosti a služeb v oblasti bezpečnosti, prevence a řešení rizik, podporu cestovního ruchu, kulturního dědictví, zlepšování prostředí na sídlištích a rozvoj systémů tvorby územních politik.

IOP obsahuje 6 prioritních os rozdělujících operační program na logické celky, a ty jsou dále konkretizovány prostřednictvím tzv. oblastí intervence, které vymezují, jaké typy projektů mohou být v rámci příslušné prioritní osy podpořeny. Jejich výčet je následující:

- Modernizace veřejné správy

Strategický plán rozvoje obce Číčovice

- Zavádění ICT v územní veřejné správě
- Zvýšení kvality a dostupnosti veřejných služeb
- Národní podpora cestovního ruchu
- Národní podpora územního rozvoje
- Technická pomoc

Program rozvoje venkova

Hlavním cílem programu je obnova, zachování a zlepšení ekosystémů závislých na zemědělství prostřednictvím zejména agroenvironmentálních opatření, dále investice pro konkurenceschopnost a inovace zemědělských podniků, podpora vstupu mladých lidí do zemědělství nebo krajinná infrastruktura. Program bude také podporovat diverzifikaci ekonomických aktivit ve venkovském prostoru s cílem vytvářet nová pracovní místa a zvýšit hospodářský rozvoj. Podporován bude komunitně vedený místní rozvoj, resp. metoda LEADER, která přispívá k lepšímu zacílení podpory na místní potřeby daného venkovského území a rozvoji spolupráce aktérů na místní úrovni.

Tematické cíle

1. Investice do výzkumu, vývoje a inovací pro praxi (Priorita 1)
3. Podpora malých a středních podniků (Priorita 2)
4. Snižování energetické náročnosti ekonomiky (Priorita 5)
5. Omezování přírodních rizik, povodní a ekologické zátěže (Priorita 4)
6. Ochrana životního prostředí a využívání přírodního bohatství (Priorita 5)
8. Zvyšování zaměstnanosti a kvalitní pracovní síla (Priorita 6)
9. Fungující sociální systém a boj proti chudobě (Priorita 6)
10. Zkvalitnění systému vzdělávání (Priorita 2,3,4,5)

Podporované oblasti

- Priorita 1: Podpora předávání poznatků a inovací v zemědělství, lesnictví a ve venkovských oblastech
- Priorita 2: Zvýšení životaschopnosti zemědělských podniků a konkurenceschopnosti všech druhů zemědělské činnosti ve všech regionech a podpora inovativních zemědělských technologií a udržitelného obhospodařování lesů
- Priorita 3: Podpora organizace potravinového řetězce, včetně zpracovávání zemědělských produktů a jejich uvádění na trh, dobrých životních podmínek zvířat a řízení rizik v zemědělství
- Priorita 4: Obnova, zachování a zlepšení ekosystémů souvisejících se zemědělstvím a lesnictvím
- Priorita 5: Podpora účinného využívání zdrojů a podpora přechodu na nízkouhlíkovou ekonomiku v odvětvích zemědělství, potravinářství a lesnictví, která je odolná vůči klimatu
- Priorita 6 Podpora sociálního začleňování, snižování chudoby a hospodářského rozvoje ve venkovských oblastech

Ministerstvo pro místní rozvoj

Podpora při odstraňování bariér v budovách – bezbariérové obce

Cílem programu je zajistit státní podporu investičních a neinvestičních záměrů při odstraňování bariér v budovách městských a obecních úřadů a v budovách domů s pečovatelskou službou náležících do komplexních řetězců bezbariérových tras v obcích a městech.

Podpora obnovy venkova

Cílem programu je podpořit obnovu a rozvoj venkova v souladu s usnesením vlády České republiky ze dne 11. listopadu 1998 č. 730. Program obnovy venkova zásadně předpokládá participaci obyvatel venkova, občanských spolků a sdružení při obnově jejich obce v souladu s místními tradicemi.

Podpora výstavby technické infrastruktury

Podpora je poskytována na výstavbu dopravní a technické infrastruktury pro následnou výstavbu bytových a rodinných domů. Podpora je poskytována jako účelová investiční dotace.

Podpora výstavby podporovaných bytů

Státní dotace je poskytována na výstavbu nájemních bytů pro osoby v nepříznivé sociální situaci, jejichž snížená soběstačnost je způsobena věkem nebo zdravotním stavem nebo pro osoby, které v důsledku nepříznivých životních okolností nemají přístup k bydlení a jsou schopné plnit povinnosti vyplývající z nájemního vztahu.

Dotiční programy Středočeského kraje

Středočeský Fond hejtmána a zmírnění následků živelních katastrof

Středočeský Fond podpory dobrovolných hasičů a složek IZS

Středočeský Fond vzdělávání, sportu, volného času a primární prevence

Středočeský Fond kultury a obnovy památek

Středočeský Humanitární fond

Středočeský Fond cestovního ruchu

Středočeský Fond rozvoje obcí a měst

Středočeský Fond životního prostředí a zemědělství

Středočeský Fond podpory malého a středního podnikání

Středočeský Povodňový fond

Státní fond dopravní infrastruktury

Státní fond dopravní infrastruktury (SFDI) je zřízen zákonem 104/2000 Sb. ze dne 4. dubna 2000 s účinností k 1. 7. 2000. Účelem Fondu je rozvoj, výstavba, údržba a modernizace silnic a dálnic, železničních dopravních cest a vnitrozemských vodních cest. Kromě vlastního financování výstavby a údržby Fond dále poskytuje příspěvky na průzkumné a projektové práce, studijní a expertní činnosti zaměřené na dopravní infrastrukturu.

Ministerstvo zemědělství

Dotace s názvem Pravidla České republiky - Ministerstva zemědělství pro poskytování a čerpání státní finanční podpory v rámci programu 129 180 „Výstavba a obnova infrastruktury vodovodů a kanalizací II“ slouží k podpoře výstavby vodovodů a kanalizací ve veřejném zájmu za účelem dosažení potřebného vybavení měst a obcí České republiky. Program 129 140 „Podpora odstraňování povodňových škod na infrastruktuře vodovodů a kanalizací“ slouží k zajištění investičních finančních prostředků na rychlou obnovu základních funkcí vodohospodářské infrastruktury vodovodů a kanalizací pro veřejnou potřebu po povodních.

Cílem programu 129 130 – „Obnova, odbahnění a rekonstrukce rybníků a výstavba vodních nádrží“ je posílit protipovodňovou funkci rybníků a zvýšit jejich bezpečnost.

Nadace ČEZ

Od svého vzniku podporuje Nadace ČEZ projekty z různých oblastí přispívajících k podpoře zdravého a aktivního způsobu života dětí a mládeže, ke zlepšení kvality života znevýhodněných skupin obyvatel a celkovému rozvoji aktivit občanské společnosti. Tento program v sobě zahrnuje pět aktivit:

- Projekt Oranžová hřiště
- Projekt Oranžová učebna
- Projekt Oranžové schody
- Projekt Oranžové kolo
- Podpora regionů
- Stromy

Nadace Proměny

Nadace podporuje projekty zaměřené na městskou krajinu. Pomáhají zakládat a udržovat veřejnou zeleň, proměňují zanedbaná a opuštěná místa v prostor pro život, poskytují nové možnosti pro jejich využití a motivují jak děti tak i dospělé k aktivnímu využití volného času a relaxaci v městské zeleni.

Nadace Partnerství

Posláním programu je podporovat účast občanů a jejich sdružení na věcech veřejných. Děje se tak podporou aktivit směřujících k řešení lokálních i celostátních environmentálních problémů. Základní grantový program se zaměřuje zejména na oblasti, kterým nevěnuje dostatek pozornosti stát, samospráva ani jiné nestátní zdroje nebo jiné programy Nadace Partnerství. Prostředky jsou rozdělovány v otevřeném grantovém řízení jedenkrát ročně.

5. Závěr

Strategický plán obce Číčovice pro období 2020-2025 vznikl v polovině roku 2020 na základě rozhodnutí zastupitelstva a vedení obce. V září 2020 byl schválen jako klíčový rozvojový dokument rozvoje obce Číčovice. Na tvorbě tohoto dokumentu se podílela široká veřejnost. V rámci tvorby strategického plánu proběhla anketa mezi obyvateli obce, kteří se mohli vyjádřit ke kvalitě života, ale i k jednotlivým záměrům obce a mohli navrhnout další projekty a záměry.

Strategický plán je vedle územního plánu a jednotlivých strategických plánů mikroregionů, jejichž je obec členem, dalším základním dokumentem územního celku, který vyjadřuje předpokládaný vývoj daného regionu v dlouhodobějším časovém horizontu. Jeho hlavním smyslem je organizace rozvoje na bázi sladění jednotlivých zájmů tak, aby obec prosperovala jako celek, a poskytování určité orientace pro podnikatelské subjekty při stanovování jejich dlouhodobějších podnikatelských plánů.

Jeho hlavním cílem bylo mít k dispozici komplexní rozvojový materiál, který bude v následujícím období základem pro rozhodování orgánů obce zejména v otázkách rozvoje, investic, podpory aktivit všeho druhu.

Nyní nastává fáze tzv. implementace, tedy proces postupného uskutečňování návrhů a tím uskutečňování cílů obce. Implementace ovlivňuje několik velice významných činitelů. Jedná se zejména o:

- Politickou vůli a vstřícnost představitelů samosprávy
- Kvalitu systému přípravy a realizace projektů
- Komunikaci veřejné správy s veřejností a ostatními subjekty v daném území
- Kontrolních mechanismech a monitoringu zpětné vazby

Jak bylo uvedeno v úvodu - Strategický plán obce Číčovice má být „živým“ dokumentem. Vedení musí iniciovat zapojení široké veřejnosti do kontroly i realizace strategického plánu. Mělo by tak docházet k většímu zapojení veřejnosti do řešení problémů v regionu, větší odpovědnosti občanů za realizaci aktivit obce a spolupráci občanů s místní samosprávou a vedením obce. Je doporučováno realizovat naplňování strategického plánu formou akčních plánů, tvořených vždy pro období 1 roku a v návaznosti s přípravou rozpočtu obce na dané období. Podkladem pro tvorbu akčního plánu je přesná definice dílčích projektů dle výše uvedené struktury projektového záměru.

Strategický plán obce Číčovice byl schválen zastupitelstvem obce dne 1.9.2020.

Seznam obrázků, tabulek a grafů

Obr. č. 1 Nezaměstnanost v krajích a okresech k červnu 2010 dle údajů ministerstva práce a sociálních věcí

Obr. č. 2. Silniční mapa v okolí Číčovic

Obr. č. 3 Poloha obce Číčovice

Tab. č. 1 Harmonogram zpracování a přijetí strategického plánu 2020

Tab. č. 2 Vývoj počtu obyvatel v ORP Černošice a obce Číčovice v letech 2001-2013

Tab. č. 3 Pohyb obyvatel z pohledu přírůstků a úbytků za rok 2020

Tab. č. 4 Ekonomicky aktivní obyvatelstvo obce Číčovice za rok 2020

Tab. č. 5 Nezaměstnanost v regionu

Tab. č. 6 Průměrná míra nezaměstnanosti

Tab. č. 7 Výsledky ankety

Graf č. 1 Vývoj počtu obyvatel obce Číčovice

Graf č. 2 Věková struktura v obci Číčovice ve srovnání s okresem Mělník

Graf č. 3 Vzdělanostní struktura

Graf č. 4 Struktura ekonomicky aktivního obyvatelstva podle odvětví (v %) v Číčovice

Seznam použitých zkratk

ČOV Čistírna odpadních vod

ČSÚ Český statistický úřad

EU Evropská unie

MAS Místní akční skupina

MMR Ministerstvo pro místní rozvoj

Mze Ministerstvo zemědělství

OPŽP Operační program Životní prostředí

ORP Obec s rozšířenou působností

ROP Regionální operační program

SFDI Státní fond dopravní infrastruktury

SPR Strategický plán rozvoje

SÚS Správa a údržba silnic

IROP Integrovaný regionální operační program

Seznam použitých zdrojů

Při tvorbě Strategického plánu rozvoje obce Číčovice byly použity tyto materiály:

Materiály obce

Územní plán

Krajský úřad Středočeského kraje (www.kr-stredocesky.cz/)

Strukturální fondy EU pro období 2014-2020 (<http://www.strukturalni-fondy.cz>)

Ministerstvo pro místní rozvoj (www.mmr.cz)

Státní fond životního prostředí (OPŽP) www.opzp.cz

Český statistický úřad (www.czso.cz)

Ministerstvo práce a sociálních věcí (www.mpsv.cz)

Státní fond dopravní infrastruktury (www.sfdi.cz)

Ministerstvo dopravy ČR (www.mdcr.cz)

Ministerstvo zemědělství (www.eagri.cz)

Nadace ČEZ (www.cez.cz)

Nadace Proměny (www.nadace-promeny.cz)

Nadace Partnerství (www.nadacepartnerství.cz)